Tartalom-jegyzék

Bevezetés	1
Rendszeráttekintés (ha van)	2
Első lépések	3
Egyedi EV funkciók (navigációs rendszerrel ellátott modellek)	4
Audiorendszer	5
Kihangosítós telefonrendszer	6
Információ	7
Navigáció (ha van)	8
Hangfelismerés (ha van)	9
Hibakereső útmutató	10
Index	11

1 Bevezetés

Hogyan használjuk a kézikönyvet 1-2
Biztonságos használathoz 1-2
Szimbólumok 1-2
Kijelző illusztráció 1-2
Biztonsági információk 1-3
Törvényi információk 1-3
Rádió jóváhagyási száma és információ 1-3
Védjegyek 1-4
Licencek 1-5
Szoftver licencek 1-5
Telematikus vezérlőegység 1-5

HOGYAN HASZNÁLJUK A KÉZIKÖNYVET

Ebben a kézikönyvben speciális szavakat, szimbólumokat, ikonokat és az egyes funkciók szerint elrendezett illusztrációkat talál.

Kérjük, hogy tekintse át a következő elemeket és ismerkedjen velük.

BIZTONSÁGOS HASZNÁLATHOZ

VIGYÁZAT:

Ennek a célja, hogy jelezze azt a veszélyt, amely súlyos sérüléseket, akár halált is okozhat. A kockázat csökkentése és elkerülése érdekében pontosan kövesse a leírt műveletet.

FIGYELMEZTETÉS:

Ez olyan veszély jelenlétét jelöli, amely enyhe vagy közepes fokú személyi sérülést, vagy a jármű megrongálódását okozhatja. A kockázat csökkentése és elkerülése érdekében figyelmesen kövesse a leírt műveletet.

MEGJEGYZÉS:

Olyan elemeket jelöl, amelyek segítenek megérteni és maximalizálni a gépjármű teljesítményét. Ha figyelmen kívül hagyja ezeket, hibás működéshez vagy gyenge teljesítményhez vezethetnek.

SZIMBÓLUMOK

INFORMÁCIÓ:

Ez jelzi azokat az információkat, amelyek szükségesek ahhoz, hogy a gépjárművet vagy annak kiegészítőit hatékonyan használni tudja.

☞	Hivatkozások:

Ez egy olyan fejezetcímet és oldalt jelöl, amelyet érdemes lehet elolvasni.

< >:

Ez egy vezérlőpanelen és kormánykeréken található gombot jelöl.

[ ]:

Ez jelzi a képernyőn megjelenített funkciót/elemet.

KIJELZŐ ILLUSZTRÁCIÓ

- A kézikönyvben található illusztrációk számos modellre vonatkoznak, ezért előfordulhat, hogy a kialakításuk és specifikációjuk nem azonos az Ön gépjárművében található rendszerrel.
- Előfordulhat, hogy az ikonok és menü elemek, amelyek a képernyőn megjelennek, rövidítésre vagy elhagyásra kerülnek a képernyő illusztrációkról, ha ez megtehető. A kihagyott ikonok és menüelemek az ábrán látható módon pontozott vonallal jelennek meg.

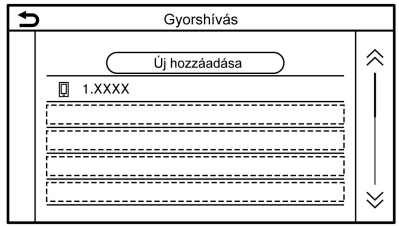

5GH0782XZ

A rendszert elsődlegesen úgy tervezték, hogy a kézikönyvben leírtak szerint támogassa Önt a kellemes vezetésben. Azonban Önnek, mint vezetőnek, biztonságosan és megfelelően kell használnia a rendszert. Előfordulhat, hogy az információk, illetve az elérhető szolgáltatások nem minden esetben naprakészek. A rendszer nem megfelelő a biztonságos és törvényes vezetéshez.

Mielőtt használná a rendszert, olvassa el a következő biztonsági információkat. Minden esetben úgy használja a rendszert, ahogy az a használati útmutatóban le van írva.

VIGYÁZAT:

- **Mielőtt használná a rendszert, állítsa le a gépjárművet egy biztonságos helyen és húzza be a kéziféket. A rendszer vezetés közbeni használata elterelheti a vezető figyelmét és súlyos balesetet eredményezhet.**
- **A gépjármű vezetésére minden esetben fordítson teljes figyelmet. Ha a rendszer nem reagál azonnal, legyen türelmes és figyeljen az útra. A figyelmetlen vezetés súlyos sérüléssel vagy halállal végződő balesetet eredményezhet.**
- **Ne hagyatkozzon kizárólag a navigációra (ha van). A balesetek elkerülése érdekében mindig győződjön meg róla, hogy az adott vezetési manőver szabályos és biztonságos.**
- **Ne szerelje szét, ne módosítsa a rendszert. Ellenkező esetben balesetet vagy áramütést szenvedhet, vagy tűzveszélyt okozhat.**
- **Ha a rendszer hardverében idegen testet fedez fel, folyadék kerül a rendszerre vagy füst száll fel belőle, ne használja tovább a rendszert, és azonnal ajánlatos felvenni a kapcsolatot a NISSAN márkakereskedőjével vagy szakszervizzel. Ilyen körülmények figyelmen kívül hagyása baleseteket, tüzet vagy áramütést eredményezhet.**

FIGYELMEZTETÉS:

- **Extrém hőmérsékleti feltételek [below –20°C (–4°F) and above 70°C (158°F)] befolyásolhatják a rendszer működését.**
- **A kijelző eltörhet ha kemény vagy hegyes eszközzel megüti. Ha a képernyő eltörik, ne érintse meg. Ha mégis így tesz, megsérülhet.**

MEGJEGYZÉS:

Ne használja a rendszert, ha a READY to drive visszajelző lámpa OFF állásban van. Ellenkező esetben a gépjármű akkumulátora lemerülhet (12 voltos akkumulátor). Ha a rendszert használja, minden esetben győződjön meg róla, hogy a READY to drive visszajelző ON állásban van.

Modellek NissanConnect rendszerrel:

Egyes régiókban a NissanConnect szolgáltatások nem érhetők el. A NissanConnect-tel kapcsolatos funkciók használatához regisztrálnia kell a NissanConnect szolgáltatásra.

RÁDIÓ JÓVÁHAGYÁSI SZÁMA ÉS INFORMÁCIÓ

Európa

A Robert Bosch Car Multimedia GmbH igazolja, hogy a AIVIB12P0 típusú rádióberendezés megfelel a 2014/53/EU irányelvnek.

Az EU-megfelelőségi nyilatkozat teljes szövege elérhető a következő internetes címen:

http://cert.bosch-carmultimedia.net

CE

Frekvenciasáv

2400 MHz - 2480 MHz

Sugárzott teljesítmény [EIRP]

Bluetooth < 10 mW

WLAN < 100 mW

Utalások/Korlátozások

Belső antenna

A belső antenna felhasználó által nem hozzáférhető. A felhasználó által végzett módosítások megsértik jelent termék jogi jóváhagyását.

Brazília

Este equipamento opera em caráter secundário, isto é, não tem direito a proteção contra interferência prejudicial, mesmo de estações do mesmo tipo, e não pode causar interferência a sistemas operando em caráter primário.

ANATEL
04293-18-06541

Tajvan

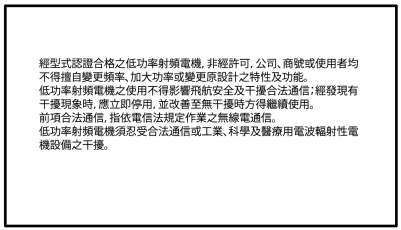

Made for iPhone | iPod

Works with Apple CarPlay

Az Apple, iPhone, iPod, és az iPod touch az Apple Inc. regisztrált védjegyei az Egyesült Államokban. és más országokban regisztrált védjegye. Az Apple CarPlay az Apple Inc. védjegye. Az Apple CarPlay logó használata azt jelenti, hogy a gépjármű felhasználói felülete megfelel az Apple teljesítmény-követelményeinek. Az Apple nem felelős ezen gépjármű működéséért, illetve törvényi követelményeknek való megfeleléséért. Vegye figyelembe, hogy a termék iPhone, vagy iPod termékkel való használata kihatással lehet a vezeték nélküli teljesítményre.

Bluetooth®

Bluetooth® márkanév tulajdonosa a Bluetooth SIG, Inc., licenc alatt használja a Robert Bosch GmbH.

App Store

Az Apple és az Apple logó az Apple Inc. Egyesült Államokban és más országokban regisztrált védjegye. Az App Store az Apple Inc. szolgáltatója.

Siri

A Siri az Apple Inc. regisztrált védjegye az Egyesült Államokban. és más országokban regisztrált védjegye.

Google Play

A Google, a Google Play a Google Inc. bejegyzett védjegye

Google

A Google a Google Inc. bejegyzett védjegye.

LICENCEK

SZOFTVER LICENCEK

Nyílt forráskódú szoftver licencek

http://oss.bosch-cm.com/nissan.html

TELEMATIKUS VEZÉRLŐEGYSÉG

http://opensourceautomotive.com/IC/
tZ7T3eE6AiV4

FELJEGYZÉSEK

2 Rendszeráttekintés (ha van)

Rendszer tulajdonságai 2-2
Egyedi EV funkciók (navigációs rendszerrel ellátott modellek) 2-2
Telematikai szolgáltatások (ha van) 2-3
Töltőállomás keresése 2-3

A kizárólag az EV-re vonatkozó funkcióat itt mutatjuk be.

EGYEDI EV FUNKCIÓK (navigációs rendszerrel ellátott modellek)

A hagyományos navigációs funkciókon kívül a NissanConnect LEAF navigációs rendszer az elektromos gépjárművek (EV) vezetéséhez kapcsolódó egyéb támogatást is nyújt.

Az EV-re vonatkozó menük az EV információk menüből érhetők el.

☞ "EV Információ menü képernyő" (oldal: 4-2)

FIGYELMEZTETÉS:

A töltőállomással kapcsolatos információk nem egyformán részletesek az egyes területeken vagy nem tükrözik az állomások pontos helyét. A NISSAN azt tanácsolja, hogy a töltőállomásokkal kapcsolatos legfrissebb információkat - például nyitvatartás vagy töltőberendezés típusa -, közvetlenül Ön szerezze be. Minden esetben ellenőrizze a Li-ion akkumulátor töltöttségét és határozza meg a megfelelő vezetési mintát.

Megtehető távolság megjelenítése

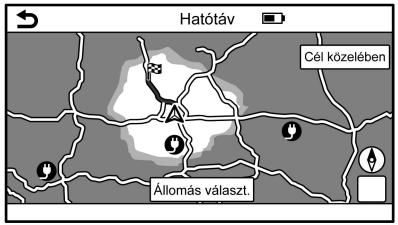

PBH0059XZ

Érintse meg a [Vezetési hatótáv] opciót az EV információk menüben.

☞ "EV Információ menü képernyő" (oldal: 4-2)

Megjelenítheti azt a távolságot, amelyet a gépjárművel az adott ponttól az adott Li-ion akkumulátor töltöttséggel még megtehet. Az útvonal beállítását követően megjeleníthető a célállomástól vagy köztes ponttól való becsült vezetési távolság.

☞ "A becsült hatótávolság és a töltő állomás információk megjelenítése" (oldal: 4-3)

A becsült vezetési hatótávon belül található töltőállomások is megjelennek. A töltőállomásokat célállomásként vagy köztes pontként is beállíthatja.

☞ "Töltőállomás beállítása célállomásként" (oldal: 4-5)

Töltőállomással kapcsolatos információk

MEGJEGYZÉS:

Azok a töltőállomások, amelyeket ezzel a funkcióval keresett meg, nem feltétlenül rendelkeznek olyan töltővel, amelyek az EV feltöltéséhez is használhatók. Még az előtt győződjön meg ezekről az információkról, hogy a töltőállomást célállomásként beállítana.

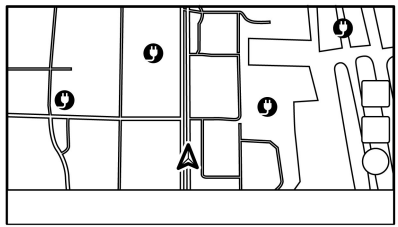

PBH0053XZ

A töltőállomások ikonja megjeleníthető a térképen.

☞ "Töltőállomások ikonjának megjelenítése a térképen" (oldal: 4-6)

Kereshet olyan töltőállomásokra, amelyek az aktuális pozíció közelében találhatók, beállíthatja őket célállomásként vagy köztes pontként, illetve ellenőrizheti a töltőállomásra vonatkozó információkat is.

☞ "Töltőállomás keresése" (oldal: 2-3)

INFORMÁCIÓ:

- A térképen megjelenő töltőállomással kapcsolatos információk a térkép adatainak frissítésével frissíthetők.

  ☞ "A térképadatok frissítése (ha van)" (oldal: 8-55)

- Modellek NissanConnect rendszerrel:

  Ez a gépjármű fel van szerelve egy TCU (Telematics Control Unit) egységgel, ami egy kommunikációs eszköz és segíti a Nissan adatközponttal bonyolított kommunikációt bizonyos telematikai szolgáltatások során.

  A TCU (Telematics Control Unit) segítségével a térképen megjelenő töltőállomással kapcsolatos információk rendszeresen, automatikusan frissülnek.

Energiafelhasználás információs kijelző

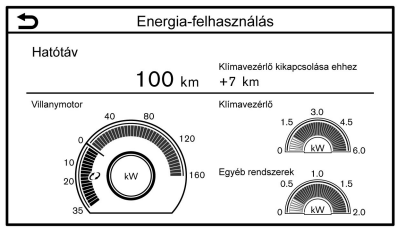

PBH0061XZ

Példa

A becsült hatótávolság, illetve az egyes rendszerek energiafogyasztása megjelenítésre kerül. Megjelenítésre kerül a még tehető távolság bekapcsolt (ON), illetve kikapcsolt (OFF) légkondicionáló mellett.

☞ "Az energiafogyasztás információinak megtekintése" (oldal: 4-7)

TELEMATIKAI SZOLGÁLTATÁSOK (ha van)

A rendelkezésre álló szolgáltatások megtekintéséhez hivatkozzon a NissanConnect Services applikációra.

TÖLTŐÁLLOMÁS KERESÉSE

A rendszer lehetővé teszi a töltőállomások keresését.

1. Nyomja meg a **<MAP>** gombot.
2. Érintse meg a [Cél] opciót a Menüsávon.
3. Érintse meg a [Töltőállomások] opciót. A töltőállomások listája jelenik meg.

INFORMÁCIÓ:

A lista szűkítéséhez, rendezéséhez vagy frissítéséhez érintse meg a [Szűrő] vagy [Opció] lehetőséget.

- Érintse meg a [Szűrő] lehetőséget:
  - [Csak gyorstöltő állomások]:

    Gyorstöltővel rendelkező töltőállomásokat jelenít meg.
  - [Elérhető töltőállom. megjelenítése]:

    Megjeleníti az összes olyan töltőállomást, amely elérhető.
  - [Csak ingyenes]:

    Megjeleníti az összes olyan töltőállomást, amely ingyenesen használható.
  - [Csatlakozó]:

    Válassza ki a csatlakozó típusát és megjelennek a megfelelő töltőállomások.
  - [Válasszon fizetési módot]:

    Válasszon fizetési módot és megjelennek a megfelelő töltőállomások.
  - [30 percen belül elérhető]:

    Megjeleníti az összes olyan töltőállomást, amelyek jelenlegi tartózkodási helyétől legfeljebb 30 perces vezetéssel elérhetők.
- Érintse meg az [Opció] lehetőséget:
  - [Online] (ha van):

    Amennyiben ez a lehetőség be van kapcsolva és csatlakoztatva van egy Wi-Fi hálózathoz (ha van), elérhetőek a legfrissebb információk.

    ☞ "Wi-Fi beállítások (ha van)" (oldal: 3-17)
  - [Útvonal mentén]:

    Megjeleníti azon töltőállomások listáját, amelyek a célállomáshoz vezető útvonal mentén találhatók.

- [Cél közelében]:

  Megjeleníti azoknak a töltőállomásoknak a listáját, amelyek közel találhatók a célállomáshoz, ha a célállomás már be van állítva.

- [Válasszon várost]:

  Megjeleníti a töltőállomások listáját, amikor a város nevét megadja.

- [Jelenlegi pozíció közelében]:

  Megjeleníti azoknak a töltőállomásoknak a listáját, amelyek a gépjármű aktuális helyzetéhez közel találhatók.

4. Érintse meg az előnyben részesített töltőállomást a listában.
5. Az egész útvonal megjelenik. Érintse meg az [Indítás] opciót a navigáció megkezdéséhez.

MEGJEGYZÉS:

A töltőállomás információs képernyőjén megjelenített töltő berendezés nem feltétlenül kompatibilis az Ön gépjárművével. Előre ellenőrizze, hogy a berendezés használható-e az Ön gépjárművével.

INFORMÁCIÓ:

A töltőállomás keresése menü elérhető a [Töltőállomások] opcióból is, az EV infó menüben.

“EV Információ menü képernyő” (oldal: 4-2)

3 Első lépések

Vezérlőgombok és érintőképernyő 3-2
Vezérlőpanel 3-2
Folyadékkristályos kijelző 3-3
Kormánykerék kapcsolói 3-4
USB (Universal Serial Bus) csatlakozó és AUX (kiegészítő) bemeneti csatlakozó 3-5
A rendszer indítása 3-6
Induló- képernyő (ha van) 3-6
Alapvető műveletek 3-6
Beállítások menü a Menüsávról 3-6
EV infó menü képernyő megjelenítése (ha van) 3-7
Érintőképernyő műveletei 3-8
Fő képernyő működése 3-9
Beállítási lehetőségek 3-10
Karakterek és számok bevitele 3-10
Az ALAP MENÜ megtekintése és használata 3-12
Vezetés közben nem elérhető funkciók (ha van) 3-13
Rendszer beállításai 3-14
Beállítások menü 3-14
Csatlakozási beállítások 3-16
Hangerő és hangjelzések beállításai 3-19
Óra beállításai 3-20
Képernyő beállításai 3-21
Nyelv beállítása 3-21
Mértékegység beállításai (ha van) 3-21
Billentyűzet bevitel beállítások 3-22
Az alapbeállítások visszaállítása 3-22

VEZÉRLŐPANEL

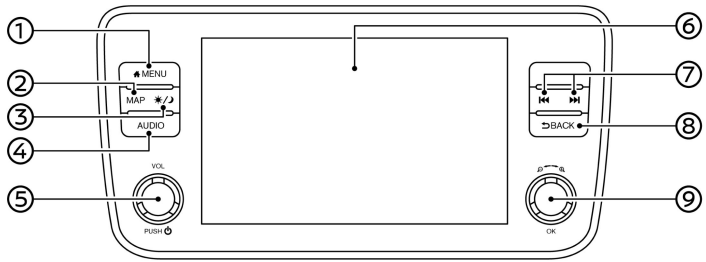

PBH0040X

Navigációs rendszerrel ellátott modellek

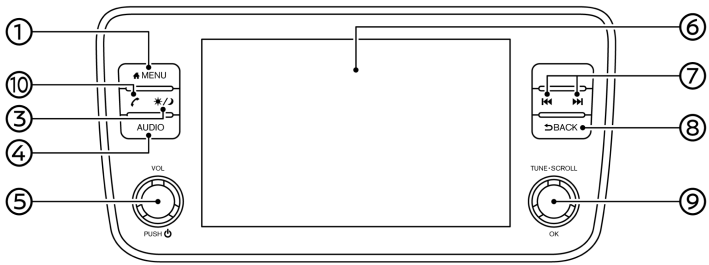

PBH0041X

Navigációs rendszerrel nem szerelt modellek

① **<MENU>**:

Nyomja meg a gombot, hogy az ALAP MENÜ képernyőt megjeleníthesse.

☞ "Az ALAP MENÜ megtekintése és használata" (oldal: 3-12)

② **<MAP>** (navigációs rendszerrel szerelt modellek):

A gomb megnyomásával megjelenítheti a jelenlegi pozíció térképét.

☞ "Navigációs képernyő" (oldal: 8-2)

③ **<☀/☽>**:

A gomb megnyomásával válthat a nappali (fényes) és az éjszakai (sötét) képernyő között, illetve beállíthatja a képernyő fényerejét. Nyomja meg és tartsa nyomva a gombot a képernyő kikapcsolásához. Nyomja meg ismét a gombot a kijelző bekapcsolásához.

④ **<AUDIO>**:

Nyomja meg a gombot, hogy az audio képernyőt megjeleníthesse. Ha ezt a gombot akkor nyomja meg, amikor az audio képernyő látható, az audioforrások kiválasztó képernyője válik elérhetővé.

☞ "Az audioforrás kiválasztása" (oldal: 5-8)

⑤ **<VOL/ ⏻ >**:

Nyomja meg, hogy az audiorendszert be- vagy kikapcsolhassa. Forgassa el a hangerő szabályozásához.

⑥ Érintőképernyős kijelző:

Különböző információk és működési menük jeleníthetők meg a folyadékkristályos képernyőt. A működtetéshez érintse meg az opciókat és ikonokat.

☞ "Érintőképernyő műveletei" (oldal: 3-8)

⑦ **< ⏮ >/< ⏭ >**:

Audio üzemmódban a zeneszámokat tekerheti gyorsan előre és hátra, illetve a rádióállomások hangolását végezheti el.

☞ "Audiorendszer működtetése" (oldal: 5-8)

⑧ **<BACK>**:

A megjelenített képernyőtől függően, a gomb megnyomásával visszaléphet az előző képernyőre.

Nyomja meg és tartsa lenyomva, hogy a hangfelismerő rendszer (ha van) működését megszakíthassa.

☞ "Hangfelismerés (ha van)" (oldal: 9-2)

⑨ **<⊖ ⊕/OK>** (navigációs rendszerrel felszerelt modellek):

Ha a menü képernyő megjelenik, forgassa el a tárcsát, hogy a képernyőn az elemet kiválaszthassa.

Nyomja meg, hogy kiválaszthassa az elemet vagy a beállítást.

A térkép képernyőn forgassa el a térkép felbontásának módosításához.

A gomb az audio műveleteknél is használható.

☞ "Audiorendszer működtetése" (oldal: 5-8)

<TUNE·SCROLL/OK> (navigációs rendszerrel nem felszerelt modellek):

Ha a menü képernyő megjelenik, forgassa el a tárcsát, hogy a képernyőn az elemet kiválaszthassa.

Nyomja meg, hogy kiválaszthassa az elemet vagy a beállítást.

A gomb az audio műveleteknél is használható.

☞ "Audiorendszer működtetése" (oldal: 5-8)

⑩ **<📞>** (navigációs rendszerrel nem felszerelt modellek):

Nyomja meg, hogy a telefon képernyőt megjeleníthesse.

☞ "Bluetooth® kihangosítós telefonrendszer" (oldal: 6-2)

INFORMÁCIÓ:

Bizonyos feltételektől függően előfordulhat, hogy a menüelemek nem választhatók ki a **<TUNE·SCROLL/OK>**/**<⊖ ⊕/OK>** tárcsa elforgatásával.

FOLYADÉKKRISTÁLYOS KIJELZŐ

Az egység kijelzője egy folyadékkristályos kijelző, amelyet megfelelő gondossággal kell kezelni.

VIGYÁZAT:

Soha ne szedje szét a kijelzőt. Egyes alkatrészek nagyfeszültség alatt lehetnek. Ezen részek megérintése súlyos személyi sérülést eredményezhet.

A folyadékkristályos kijelző tulajdonságai

- Ha a gépjármű belsejében a hőmérséklet nagyon alacsony, a kijelző viszonylag sötét marad vagy a képek mozgása kissé lassú lesz. Ez normális jelenség. A kijelző megfelelően fog működni, ha a hőmérséklet a gépjármű belsejében felemelkedik.
- A kijelző néhány pixele sötétebb vagy világosabb, mint a többi. Ez a folyadékkristályos kijelzők tulajdonsága, nem jelent hibás működést.

- Az előző képernyő árnya ott maradhat a képernyőn. Ez a képernyő égés hozzátartozik a ilyen jellegű kijelzőkhöz és nem jelenti azok hibás működését.
- Erős mágneses mező hatására a képernyő eltorzulhat.
- A körülményektől függően a fényerő automatikusan beállításra kerülhet, ezzel elkerülve a képernyőbeégést.

Kijelző karbantartása

A képernyő tisztításához használjon száraz, puha ruhát. Ha egyéb tisztítás szükséges, használjon kis mennyiségű semleges tisztítószert egy puha ruhával. A képernyőt soha ne permetezze le vízzel vagy tisztítószerrel. Először nedvesítse meg a ruhát, majd törölje le a képernyőt.

FIGYELMEZTETÉS:

- **Tisztítsa meg a képernyőt úgy, ha a főkapcsoló OFF állásban van. Ha a kijelzőt akkor tisztította meg, amikor a főkapcsoló ON állásban volt vagy a READY to drive visszajelző lámpa világított, előfordulhatnak nem kívánt műveletek.**
- **A kijelző tisztításához soha ne használjon durva ruhát, alkoholt, benzint, hígítót, bármilyen oldószert vagy vegyszerrel átitatott papírtörlőt. Ezekkel megkarcolja vagy rongálja a panelt.**
- **Ne öntsön semmilyen folyadékot, pl. vizet vagy autóillatosítót a kijelzőre. Ha a rendszer folyadékkal érintkezik, hibás működés léphet fel.**

KORMÁNYKERÉK KAPCSOLÓI

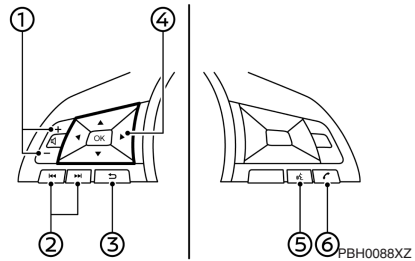

A típus

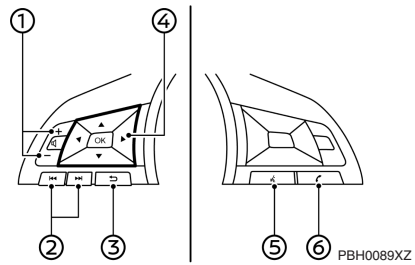

B típus

① **< 🔊 >**:

Nyomja meg a kapcsoló + vagy - oldalát a hangerő beállításához.

② **< ⏮ >/< ⏭ >**:

A kapcsoló az audiovezérléséhez használható.

☞ "Audiorendszer működtetése" (oldal: 5-8)

③ **< ⮌ >** (Back):

A Hangfelismerő rendszer (ha van) használata közben nyomja meg a gombot az előző képernyőhöz való visszatéréshez. Nyomja meg és tartsa lenyomva a hangfelismerő rendszer működésének befejezéséhez.

☞ "Hangfelismerés (ha van)" (oldal: 9-2)

④ **< ▲ >/< ▼ >/< ◀ >/< ▶ >/<OK>**:

A Hangfelismerés menü képernyő (ha van) használata közben nyomja meg a **< ▲ >/< ▼ >** gombot a hangparancs kiválasztásához. Nyomja meg az **<OK>** gombot a kiválasztott elem megerősítéséhez.

A Hangfelismerés menü képernyő (ha van) használata közben nyomja meg a **< ◀ >/< ▶ >** gombokat az előző vagy következő oldalra való ugráshoz.

☞ "Hangfelismerés (ha van)" (oldal: 9-2)

⑤ **<** (BESZÉD) **>** (BESZÉD):

Nyomja meg a hangfelismerő üzemmód bekapcsolásához (ha van). Nyomja meg és tartsa lenyomva a hangfelismerő rendszer működésének befejezéséhez.

☞ "A hangparancsok kiadása" (oldal: 9-2)

Ha az Apple CarPlay (ha van) vagy az Android Auto (ha van) aktív, a kapcsoló megnyomásával és nyomva tartásával a Siri vagy Talk to Google hangvezérlés elindul.

☞ "Siri működése" (oldal: 7-8)

☞ "Talk to Google használata" (oldal: 7-11)

Ha az iPhoneja Bluetooth®-on keresztül kapcsolódik a gépjárműben található rendszerhez, a Siri Eyes Free (ha van) funkciót ezen kapcsoló nyomva tartásával aktiválhatja, a Apple CarPlay (ha van) funkció aktiválása nélkül.

☞ "Siri Eyes Free (ha van)" (oldal: 7-14)

⑥ **< 📞 >:**

A gomb megnyomásával fogadhatja a beérkező telefonhívást vagy befejezheti az éppen aktív hívást.

☞ "Bluetooth® kihangosítós telefonrendszer" (oldal: 6-2)

Beérkező vagy aktív hívás hiányában a kapcsoló lenyomásával megjelenítheti a telefon képernyőt.

☞ "Telefon képernyő" (oldal: 6-3)

INFORMÁCIÓ:

A kormánykerék kapcsolói legfőképpen a gépjármű információs kijelzőjének vezérlésére hivatottak, ezért egyes feltételek mellett előfordulhat, hogy nem képesek az érintőképernyős kijelző működtetésére.

A gépjármű információs kijelzőjével kapcsolatos további információkért lapozza fel a LEAF használati útmutatót.

USB (Universal Serial Bus) CSATLAKOZÓ ÉS AUX (kiegészítő) BEMENETI CSATLAKOZÓ

VIGYÁZAT:

Vezetés közben ne csatlakoztassa, csatlakoztassa le vagy működtesse az USB eszközt. Ez elvonhatja a figyelmét. Ha elvonja figyelmét, elveszítheti uralmát a gépjármű felett és balesetet okozhat vagy súlyos sérülést szenvedhet.

FIGYELMEZTETÉS:

- **Ne erőltesse az USB eszközt az USB csatlakozóba. Ha az USB eszközt ferdén vagy fejtetőn illeszti a csatlakozóba, a csatlakozó sérülhet. Győződjön meg róla, hogy az USB egység megfelelően van csatlakoztatva az USB csatlakozó aljzatba.**
- **Ne fogja meg az USB csatlakozó aljzat burkolatát (ha van), amikor az USB eszközt húzza ki a csatlakozóból. Ezzel sérülhet a csatlakozó és a burkolat.**
- **Ne hagyja az USB kábelt olyan helyen, ahol véletlenül is meghúzhatja. A kábel meghúzásával a csatlakozó sérülhet.**

A gépjármű fel van szerelve egy USB csatlakozóval és egy AUX bemeneti csatlakozóval. Ha csatlakoztatva van, a gépjármű belső audiorendszere lejátssza a kompatibilis eszközön található audio tartalmat.

Az USB csatlakozó és az AUX bemeneti csatlakozó a műszerfal panel alsó részén található.

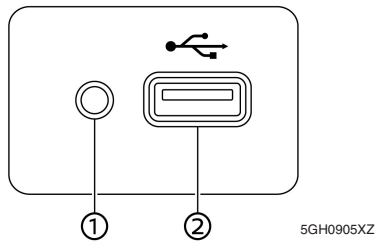

① **AUX (kiegészítő) bemeneti csatlakozó:**

Csatlakoztasson egy olyan audio lejátszót, amely 3,5 mm-es (1/8 inch) TRS csatlakozót fogad (mint például MP3 lejátszó), hogy zenét hallgathasson.

② **USB csatlakozó port:**

A média fájlok lejátszásához csatlakoztasson egy kompatibilis eszközt, mint pl. iPod vagy USB.

Az Apple CarPlay (ha van) vagy az Android Auto (ha van) használatához csatlakoztasson egy iPhonet vagy egy Android telefont.

INFORMÁCIÓ:

- Telefonjának használatához alkalmazza az Apple CarPlay vagy Android Auto (ha van) szolgáltatásokat.
- Az AUX és USB eszköz megfelelő használatával és ápolásával kapcsolatos információkért lapozza fel az eszköz használati útmutatóját.
- Az Apple Inc. által forgalmazott termékekhez használjon az Apple Inc. által gyártott kábeleket.

A rendszer akkor indul el, ha a gyújtáskapcsolót ACC vagy ON állásba állítja.

INDULÓ- KÉPERNYŐ (ha van)

Az indulóképernyő akkor jelenik meg, ha a gyújtáskapcsolót ACC vagy ON állásba állítja.

Az animált indulóképernyő megjelenését követően a rendszer megjeleníti az üzenet képernyőt. Érintse meg az [OK] gombot az elolvasás után, elfogadva így a képernyőn megjelenő üzenet tartalmát. Ha nem ért egyet a figyelmeztető üzenet tartalmával, a rendszer egyes funkciói nem lesznek elérhetők.

MEGJEGYZÉS:

Leállított EV rendszer mellett ne hagyja bekapcsolva a rendszert. Ellenkező esetben a gépjármű akkumulátora lemerülhet (12 voltos akkumulátor). A rendszer használata közben mindig tartsa bekapcsolva az EV rendszert.

A rendszer működtethető az érintőpanellel, illetve a vezérlőpanelen és a kormánykeréken található kapcsolókkal.

Ebben a kézikönyvben főleg az érintőpanellel történő működtetés kerül bemutatásra.

BEÁLLÍTÁSOK MENÜ A MENÜSÁVRÓL

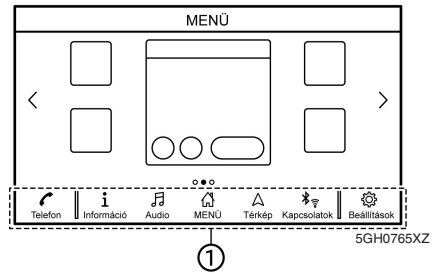

Navigációs rendszerrel ellátott modellek

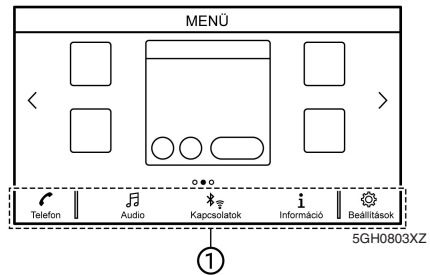

Navigációs rendszerrel nem szerelt modellek

A különböző rendszerfunkciók elérhetők a Menüsávon történő megérintéssel ①, amelyen a legtöbb főmenüs képernyőn megjelenik. (A Menüsáv néhány képernyőn nem jelenik meg, például a görgetett térkép képernyőn, a billentyűzet képernyőjén, stb.)

Érintse meg az adott elemet a Menüsávon, hogy a képernyőt megjelenítheSSe.

A Menüsávon található elemek eltérőek lehetnek függően attól, hogy melyik vezérlőpanelen található gombot nyomja meg.

A következő elemek elérhetők a Menüsávon.

A <MENU> gomb megnyomásakor:

Megjelennek a különböző funkciók parancsikonjai.

A megjelenő elemek a modelltől és specifikációtól függően változhatnak.

- [Telefon]*

  ☞ "Phone" (oldal: 6-4)

- [Információ]

  ☞ "Információs menü" (oldal: 7-2)

- [Audio]

  ☞ "Audiorendszer működtetése" (oldal: 5-8)

- [MENÜ]

  Ha a [MENÜ] gombot megérinti a Menüsávon, az ALAP MENÜ középső oldalát tekintheti meg.

- [Térkép]

  ☞ "Navigációs képernyő megjelenítése" (oldal: 8-2)

- [Kapcsolatok]

  ☞ "Csatlakozási beállítások" (oldal: 3-16)

- [Beállítások]

  ☞ "Rendszer beállításai" (oldal: 3-14)

*: A [Telefon] lehetőséget a [CarPlay] lehetőség váltja fel az Apple CarPlay (ha van) aktiválását követően, melyet a [ ] lehetőség vált fel az Android Auto (ha van) is aktiválását követően.

Az <AUDIO> gomb megnyomásakor:

Legfőként az audio funkciókhoz kapcsolódó parancsikonok jelennek meg.

☞ "Az audioforrás kiválasztása" (oldal: 5-8)

A <MAP> gomb megnyomásakor (ha van):

Legfőként a Navigáció funkciókhoz kapcsolódó parancsikonok jelennek meg.

☞ "Menüsáv" (oldal: 8-2)

EV INFÓ MENÜ KÉPERNYŐ MEGJELENÍTÉSE (ha van)

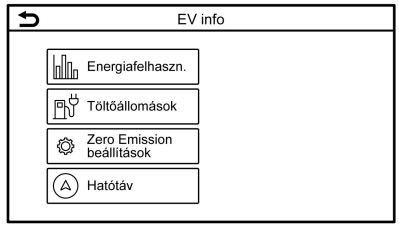

PBH0086XZ

Érintse meg az [Információ] opciót a Menüsávon, majd érintse meg az [EV infó] opciót, hogy megjelenítse azt a menü képernyőt, amelyen az elektromos gépjármű (EV) vezetésével kapcsolatos hasznos funkciókat beállíthatja. Válassza ki a kívánt elemet és érintse meg a beállítani kívánt elemet.

☞ "EV Információ menü képernyő" (oldal: 4-2)

ÉRINTŐKÉPERNYŐ MŰVELETEI

A rendszer főként az érintőpanel használatával vezérelhető.

A következő műveletek az érintőképernyő működésének példái.

A térkép műveletek továbbá az érintőképernyő működtetésével is elérhető.

☞ “Térkép működése” (oldal: 8-4)

- **Érintés**

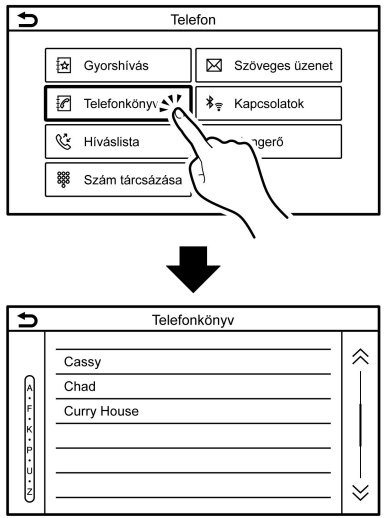

PBH0055X

Érintse meg az adott elemet a képernyőn, hogy a képernyőt megjeleníthesse.

INFORMÁCIÓ:

Egy opciók eltérő módon működnek, függően attól, hogy csak röviden megérinti azokat vagy megnyomja és nyomva tartja néhány másodpercig.

- **Söprés/Suhintás**

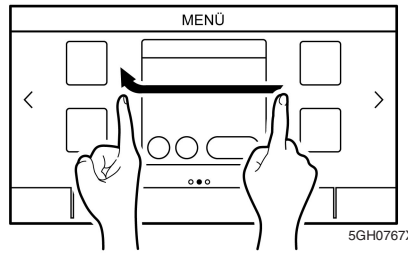

5GH0767XZ

A menü képernyők a következő oldalra ugranak, ha az oldalt vízszintesen söpri/suhintja.

A képernyőn megjelenő egyes listák is görgethetők függőleges söpréssel/suhintással.

FŐ KÉPERNYŐ MŰKÖDÉSE

A következő műveletek általánosan elérhetők a különböző képernyőkön.

Előző képernyő megjelenítése

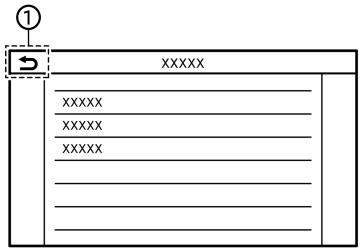

① Érintse meg a [⮌] opciót, hogy visszatérhessen az előzőleg megjelenített képernyőre.

Vízszintes görgetés

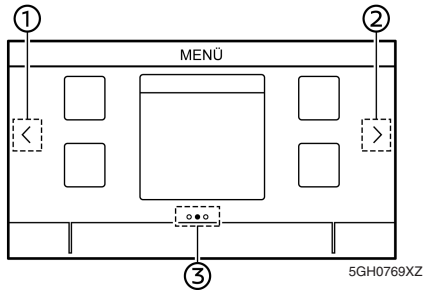

① Érintse meg a [**<**] gombot, hogy az előző képernyőre lapozhasson.

② Érintse meg a [**>**] gombot, hogy a következő képernyőre lapozhasson.

③ Megjeleníti az aktuálisan megjelenített oldal pozícióját.

Függőleges görgetés

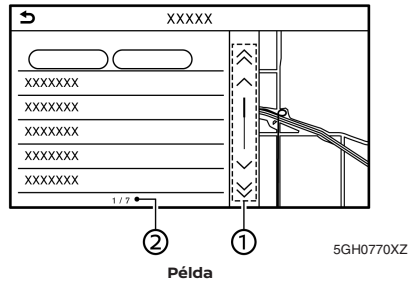

Példa

① Érintse meg a [⌃⌃] vagy a [⌄⌄] gombot, hogy az előző vagy a következő oldalra ugorhasson.

Érintse meg a [⌃] vagy a [⌄] gombot (ha van), hogy az üzeneteket vagy a lista elemeket átlapozhassa.

② Megjeleníti a listában található elemek összes számát, illetve a kiválasztott elem bejegyzés-számát.

INFORMÁCIÓ:

A képernyőktől függően az érintőpanel söprésével a képernyőt függőelegesen és vízszintesen is görgetheti.

Lista görgetése az ABC kiválasztásával

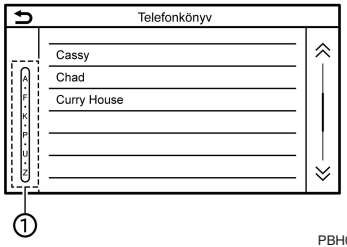

① Érintse meg az előnyben részesített helyet a betűrendi listából.

Megjelenik a részletes betűrendi lista. Érintésre a lista a kiválasztott betűvel kezdődő elemekhez ugrik.

BEÁLLÍTÁSI LEHETŐSÉGEK

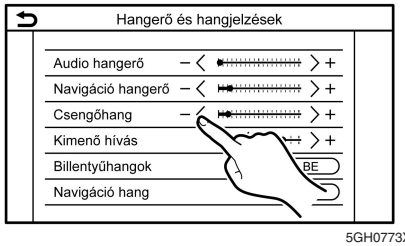

Példa

Érintse meg a beállító opciókat, mint például a [-]/[+], stb. opciókat, hogy az egyes elemeket beállíthassa. Minden egyes alkalommal, amikor a gombot megérinti, a visszajelző a sáv mentén mozog.

Ha egy elem mellett megtalálható a [BE] visszajelző, akkor a menüelem megérintésével be-/kikapcsolhatja az elemet. A visszajelző lámpa felvillan, amikor az elem be van kapcsolva.

KARAKTEREK ÉS SZÁMOK BEVITELE

A betűk és számok megadásával kapcsolatos alapvető műveletek itt találhatók meg.

A karakter vagy számbeviteli képernyők a feltételektől függően eltérők lehetnek.

Angol karakterek beviteli képernyője (ha van)

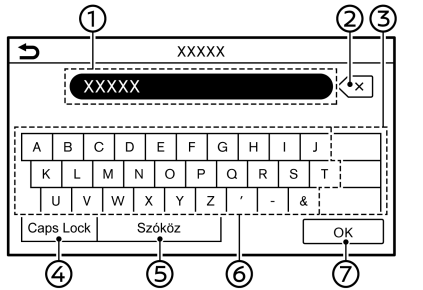

① A beírt karakterek megjelennek.

② Érintse meg, hogy az utolsó bevitt karaktert törölhesse.

Érintse meg és tartsa lenyomva, hogy az összes bevitt karaktert törölhesse.

③ Érintse meg, hogy a billentyűzet típusát módosíthassa.

④ Érintse meg, hogy a nagybetű és kisbetű beviteli képernyők között válthasson.

⑤ Érintse meg, hogy a szóközt bevihesse.

⑥ Érintse meg, hogy a karaktert bevihesse.

⑦ Érintse meg, hogy a bevitelt megerősíthesse.

Tajvani karakterek beviteli képernyője (ha van)

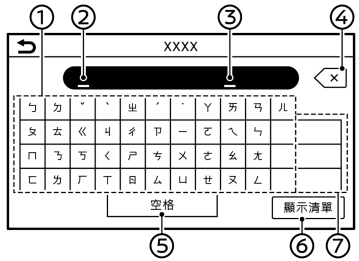

PBH0083XZ

① Érintse meg a zhuyin karakterek beviteléhez.

② A beírt karakterek megjelennek.

③ A beírt zhuyin karakterek megjelennek. A lehetséges kínai karakterek a megadott zhuyin karakterek felett jelennek meg. Érintse meg kínai karakter kiválasztásához. Érintse meg a [Mind mutatása] gombot az összes lehetséges karakter megjelenítéséhez.

④ Érintse meg, hogy az utolsó bevitt karaktert törölhesse. Érintse meg és tartsa lenyomva, hogy az összes bevitt karaktert törölhesse.

⑤ Érintse meg, hogy a szóközt bevihesse.

⑥ Érintse meg, hogy a bevitelt megerősíthesse.

⑦ Érintse meg, hogy a billentyűzet típusát módosíthassa.

[ABC]: Alfabetikus beviteli képernyőt jelenít meg.

[Zhuyin]: Zhuyin beviteli képernyőt jelenít meg.

[123]: Számbeviteli képernyőt jelenít meg.

Arab karakterek beviteli képernyője (ha van)

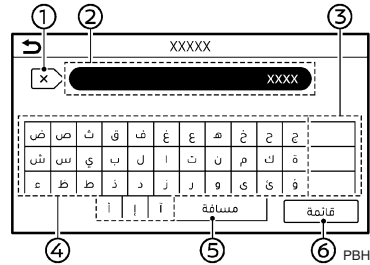

PBH0001XZ

① Érintse meg, hogy az utolsó bevitt karaktert törölhesse.

Érintse meg és tartsa lenyomva, hogy az összes bevitt karaktert törölhesse.

② A beírt karakterek megjelennek.

③ Érintse meg, hogy a billentyűzet típusát módosíthassa.

④ Érintse meg, hogy a karaktert bevihesse.

⑤ Érintse meg, hogy a szóközt bevihesse.

⑥ Érintse meg, hogy a bevitelt megerősíthesse.

Számbeviteli képernyő

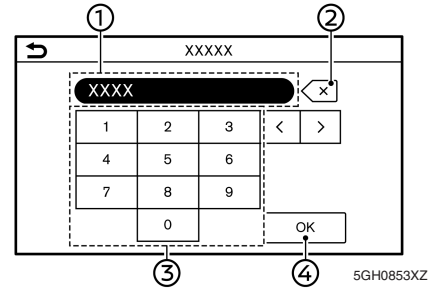

5GH0853XZ

① A beírt számok megjelennek.

② Érintse meg, hogy az utolsó bevitt számot törölhesse.

Érintse meg és tartsa lenyomva, hogy az összes bevitt számot törölhesse.

③ Érintse meg, hogy a számot bevihesse.

④ Érintse meg, hogy a bevitelt megerősíthesse.

AZ ALAP MENÜ MEGTEKINTÉSE ÉS HASZNÁLATA

Nyomja meg a **<MENU>** gombot, hogy az ALAP MENÜ képernyőt megjeleníthesse.

Az ALAP MENÜ három oldalból áll, melyen az előnyben részesített parancsikonok és widgetek jelennek meg.

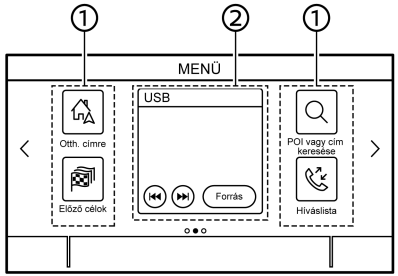

Példa 5GH0831XZ

① Parancsikonok:

A gyakran használt menü elemek ikonjai elhelyezhetők az ALAP MENÜ képernyőn, mint parancsikonok.

② Widget:

Az elsődleges menü funkciók hasznos információi widgetként jeleníthetők meg. A widgetek tartalmától függően, különböző opciók állhatnak rendelkezésre a funkció működtetéséhez.

Az ALAP MENÜ képernyő személyre szabása

Az ALAP MENÜ képernyő személyre szabható azoknak a parancsikonoknak és widgeteknek a kiválasztásával, amelyeket szeretne megjeleníteni, illetve azok elhelyezésével a képernyőn.

Parancsikon vagy widget kiválasztása:

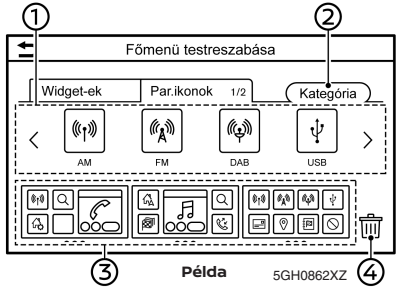

Példa 5GH0862XZ

1. Érintse meg a [Beállítások] opciót a menüsávon.
2. Érintse meg a [Főmenü testreszabása] opciót.
3. Érintse meg a [Par.ikonok] vagy [Widget-ek] opciót.
4. Húzza át a parancsikont vagy a widgetet ① az egyes oldalakra ③.

   Egy üzenet jelenik meg, ha az oldalon már található egy másik parancsikon vagy widget ③. A parancsikon/widget cseréjéhez érintse meg az [Igen] elemet. Az oldal elrendezését ③ megváltoztathatja az ikonok átrendezésével.

   Érintse meg a [Kategória] ② lehetőséget a parancsikon kategóriák megváltoztatásához.

   Húzza az ikont a [🗑] ④ lehetőségre a jelenlegi parancsikon vagy widget törléséhez és az üres hely felszabadításához.

INFORMÁCIÓ:

Érintse meg a [🗑] ④ lehetőséget, ezt követően egy üzenet jelenik meg. Az üzenet megjelenését követően az oldalon található ikon ③ és a [Törlés] lehetőség megérintésével törölheti a kiválasztott ikont. Az összes ikon törléséhez érintse meg a [Mind kiválasztása], majd a [Törlés] elemeket.

Elérhető parancsikon/widget kategóriák:

Elérhető parancsikon kategóriák:

- Navigációs rendszerrel ellátott modellek
  - [Audio]
  - [Útvonal]
  - [Telefon]
  - [Beállítások]
  - [Információ]
  - [Hangfelismerés]
  - [Cél]
- Navigációs rendszerrel nem szerelt modellek
  - [Audio]
  - [Telefon]
  - [Beállítások]
  - [Információ]
  - [Hangfelismerés]

Elérhető widgetek:

- Navigációs rendszerrel ellátott modellek
  - [Telefon]
  - [Audio]
  - [Térkép]
  - [Műveletről műveletre]
  - [Időj.]
  - [Óra]
  - [Klímavezérlő]
- Navigációs rendszerrel nem szerelt modellek
  - [Telefon]
  - [Audio]
  - [Óra]

INFORMÁCIÓ:

- Az elérhető elemek a modelltől és specifikációtól függően változhatnak. A képernyőn megjelenő elemek a különböző feltételektől függően nem feltétlenül működnek.
- Az ALAP MENÜ képernyőn oldalanként legfeljebb 8 parancsikon jeleníthető meg.
- Egyes widgetek, mint pl. az [Audio], [Óra] vagy stb., 2 és 4 parancsikon helyről választhatók ki. Minden további widgetnek 4 parancsikon helyre van szüksége a megjelenítéshez.

VEZETÉS KÖZBEN NEM ELÉRHETŐ FUNKCIÓK (ha van)

A biztonságos vezetés érdekében bizonyos funkciók nem elérhetők vezetés közben.

Azok a funkciók, amelyek vezetés közben nem elérhetők "szürkével kiemelve" jelennek meg vagy elnémításra kerülnek. Bizonyos esetekben a szöveg nem jelenik meg a képernyőn.

Ezeknek a funkcióknak a használatához parkolja le a gépjárművet biztonságos helyen és csak ezután működtesse a rendszert.

RENDSZER BEÁLLÍTÁSAI

A rendszer beállításai tetszés szerint megváltoztathatók.

BEÁLLÍTÁSOK MENÜ

Érintse meg a [Beállítások] opciót a Menüsávon és érintse meg azt az elemet, amelyet szeretne beállítani.

A beállítások közt elérhető elemek a modelltől és specifikációtól függően változhatnak.

Rendelkezésre álló beállítások

Beállítandó elem	**Eredmények**
[Kapcsolatok]	Megjeleníti a Bluetooth®, Wi-Fi (ha van), USB és applikációk (ha van) beállítási képernyőket. ☞ "Csatlakozási beállítások" (oldal: 3-16)
[Telefon]	Megjeleníti a telefon és a szöveges üzenetek beállításai képernyőt. ☞ "Telefon és szöveges üzenetek beállítása" (oldal: 6-10)
[Navigáció]	Megjeleníti a navigációs beállítások képernyőt. ☞ "Navigáció beállításai" (oldal: 8-49)
[Hang]	Megjelenítheti az audiobeállítás képernyőt. ☞ "Audio beállítások" (oldal: 5-27)
[Hangerő és hangjelzések]	Megjeleníti a hangerő beállítási képernyőjét. ☞ "Hangerő és hangjelzések beállításai" (oldal: 3-19)
[Óra]	Megjeleníti az óra beállítási képernyőjét. ☞ "Óra beállításai" (oldal: 3-20)
[Főmenü testreszabása]	Megjeleníti az ALAP MENÜ szerkesztési képernyőjét. ☞ "Az ALAP MENÜ képernyő személyre szabása" (oldal: 3-12)
[Audio források testreszabása]	Megjeleníti a Menüsávon található audioforrás menük szerkesztési képernyőjét. ☞ "Kiválasztás a Menüsávról" (oldal: 5-8)
[NissanConnect Services]	Megjeleníti a NissanConnect Services beállítási képernyőjét. ☞ "NissanConnect (ha van)" (oldal: 7-6)
[Rendszerhang]	Megjeleníti a rendszer hang beállítások képernyőjét. ☞ "Rendszer hangbeállításai" (oldal: 9-12)

[Kamera]		Megjeleníti a kamera beállítások képernyőjét. A monitor rendszerrel kapcsolatos további információkért lapozza fel a LEAF használati útmutatóját.
[Parkolás]		Megjeleníti a ProPILOT Park beállítási képernyőjét. A monitor rendszerrel kapcsolatos további információkért lapozza fel a LEAF használati útmutatóját.
[Egyéb]	[Kijelző]	Megjelenítheti a kijelzőbeállítás képernyőt. ☞ "Képernyő beállításai" (oldal: 3-21)
	[Nyelv]	Megjeleníti a nyelvi beállítások képernyőjét. ☞ "Nyelv beállítása" (oldal: 3-21)
	[Egységek]	Megjeleníti a mértékegység beállításai képernyőjét. ☞ "Mértékegység beállításai (ha van)" (oldal: 3-21)
	[Billentyűzet típusa]	A billentyűzet típusa kiválasztható. ☞ "Billentyűzet bevitel beállítások" (oldal: 3-22)
	[A beállítások alaphelyzetbe állítása]	Visszaállítja a beállításokat alapértelmezett értékre. ☞ "Az alapbeállítások visszaállítása" (oldal: 3-22)
[Rendszerfrissítés]	[Verzió Információ]	Megjeleníti a verzió információ képernyőt.
	[Szoftverfrissítés]	A rendszer szoftvere frissíthető. ☞ "Rendszerszoftver frissítése (ha van)" (oldal: 7-5)
	[Térkép frissítés]	A térképadatok frissíthetők. ☞ "A térképadatok frissítése (ha van)" (oldal: 8-55)
[Appok]	Eszközlista	Megjeleníti a közelmúltban csatlakoztatott Apple CarPlay és Android Auto eszközöket. ☞ "Apple CarPlay beállításai" (oldal: 7-9) ☞ "Android Auto beállítások" (oldal: 7-13)

INFORMÁCIÓ:

A rendszer szoftver (ha van) és térkép (ha van) frissítési menük a [Rendszerinfó] elemben, az információs képernyőn is elérhetők.

☞ "Információs menü" (oldal: 7-2)

CSATLAKOZÁSI BEÁLLÍTÁSOK

A Bluetooth®, Wi-Fi (ha van), USB és applikációk (ha van) beállításait megváltoztathatja, valamint az információit megtekintheti a Csatlakozási beállítások oldalon.

Bluetooth® beállítása

Az Ön gépjárműve fel van szerelve egy Bluetooth® kihangosítós telefonrendszerrel, illetve egy Bluetooth® audioeszköz támogatással. Ha Ön rendelkezik kompatibilis Bluetooth® képes mobiltelefonnal vagy Bluetooth® audioeszközzel, vezeték nélküli kapcsolatot hozhat létre a mobiltelefon és a gépjármű beépített telefonmodulja között, illetve a Bluetooth® audioeszköz és a gépjármű beépített modulja között. A Bluetooth® vezeték nélküli technológiával telefonhívásokat kezdeményezhet vagy fogadhat, miközben a Bluetooth® audiorendszerben regisztrált mobiltelefont nem kell a zsebéből kivennie.

☞ “Bluetooth® audio” (oldal: 5-22)

☞ “Bluetooth® kihangosítós telefonrendszer” (oldal: 6-2)

A mobiltelefon/audioeszköz csatlakoztatása:

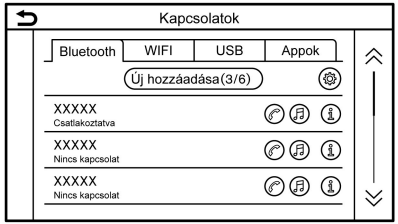

PBH0025XZ

Példa

Ahhoz, hogy a Bluetooth® eszközt a gépjármű rendszerével először használhassa, az eszközöket illeszteni kell egymáshoz.

1. Érintse meg a [Beállítások] opciót a menüsávon.
2. Érintse meg a [Kapcsolatok] opciót.
3. Érintse meg a [Bluetooth] opciót, majd az [Új hozzáadása] opciót. Egy üzenet jelenik meg.
4. Érintse meg az [Igen] opciót a mobiltelefon csatlakoztatásához. Érintse meg a [Nem] opciót, hogy az audioegységet csatlakoztatni és működtetni tudja a rendszer utasításai szerint. (A műveletek az eszköztől függően változhatnak.)

MEGJEGYZÉS:

Mobiltelefonok vagy egyéb egységek interferenciát vagy búgó hangot eredményezhetnek, amelyet a rendszer hangszóróiból hallhat. Az ilyen típusú eszközök más helyen történő tárolása csökkentheti vagy meg is akadályozhatja ezt a hangot.

INFORMÁCIÓ:

- A párosított eszköz megjelenik a Bluetooth® csatlakozási képernyőn.
- A listán található másik eszköz nevének megérintésével átválthat a másik eszközre.
- A [ ] lehetőség megérintésével csatlakoztathatja az eszközt Bluetooth®-on keresztül és használhatja a Kihangosítós telefonrendszert.
- Regisztrálhatja kedvenc kihangosítós telefonját. A kedvencnek választott telefon neve mellett található [ ] jel “★” ikonnal lesz jelölve.

  ☞ “Bluetooth® beállításai” (oldal: 3-17)
- A [ ] lehetőség megérintésével csatlakoztathatja az eszközt Bluetooth®-on keresztül és használhatja a Bluetooth® Audiot.
- Regisztrálhatja kedvenc Bluetooth® audió készülékét. A kedvencnek választott készülék neve mellett található [ ] jel “★” ikonnal lesz jelölve.

  ☞ “Bluetooth® beállításai” (oldal: 3-17)
- A [ ] lehetőség megérintése megjeleníti a Bluetooth® készülék információit.

- Érintse meg a [] jelet (ha van) a Bluetooth® tethering funkció használatához.
- Maximum 6 Bluetooth® eszköz regisztrálható. Ha már 6 eszköz van regisztrálva, egy eszközt először törölni kell, mielőtt egy másik eszközt regisztrálni tudna.
- Az illesztési folyamat a mobiltelefon modelljétől is függ. A részleteket keresse a mobiltelefon gyártója által kiadott Használati Útmutatóban.
- Keressen fel egy NISSAN márkakereskedőt vagy szakszervizt a Bluetooth® eszköz gépjárműbe való illesztésével kapcsolatban.

Bluetooth® beállításai:

A Bluetooth® beállítások megváltoztathatók a saját elképzelések szerint.

1. Érintse meg a [Beállítások] opciót a menüsávon.
2. Érintse meg a [Kapcsolatok] opciót.
3. Érintse meg a [Bluetooth] opciót.
4. Érintse meg a [] gombot.

Rendelkezésre álló beállítások

Beállítandó elem	Művelet
[Bluetooth]	Ki- illetve bekapcsolja a Bluetooth® kapcsolatot.
[2 telefonnal egyidejűleg]*	Az opció bekapcsolásakor 2 Bluetooth® eszköz is csatlakoztatható egyszerre a jármű rendszeréhez.
[Kedvenc telefon]	Kedvenc kihangosítós telefonjaként Bluetooth® készülék is regisztrálható. Amennyiben kihangosítós telefonkészüléke elérhető távolságon belül van és a Bluetooth® be van kapcsolva, a kedvencként regisztrált készülék a rendszer aktiválásakor automatikusan, prioritásként kezelt kapcsolattal csatlakozik a jármű rendszeréhez.
[Kedvenc audio]	Kedvenc audio készülékeként Bluetooth® készülék is regisztrálható. Amennyiben a Bluetooth® készülék elérhető távolságon belül van és a Bluetooth® be van kapcsolva, a kedvencként regisztrált készülék a rendszer aktiválásakor automatikusan, prioritásként kezelt kapcsolattal csatlakozik a jármű rendszeréhez.
[Készülék neve]	Az eszköz neve megváltoztatható.
[PIN]	A PIN kód megváltoztatható.

*: Amennyiben Apple CarPlay vagy Android Auto (ha van) szolgáltatáshoz csatlakozik, a Bluetooth® nem használható.

INFORMÁCIÓ:

A [Készülék neve] opcióból megváltoztatható az az eszköznév, amely megjelenik a képernyőn, illetve az alapértelmezett név átírható (például "Steve's Car").

A mobiltelefon/audioeszköz törlése:

A párosított készülékek törölhetők a listából.

1. Érintse meg a [Beállítások] opciót a menüsávon.
2. Érintse meg a [Kapcsolatok] opciót.
3. Érintse meg a [Bluetooth] opciót.
4. Érintse meg a törölni kívánt mobiltelefon neve mellett található [] lehetőséget.
5. Érintse meg a [Törlés] opciót. Az üzenet megjelenését követően érintse meg az [Igen] opciót.

WI-FI BEÁLLÍTÁSOK (ha van)

Wi-Fi kapcsolatot létesíthet egy, a jármű közelében elérhető Wi-Fi hálózat vagy az okostelefon csatlakoztatási funkciója, stb. segítségével. A Wi-Fi kapcsolat segítségével frissítheti a térképadatokat (ha van) és a rendszer szoftvert (ha van), valamint az Online kereséshez (ha van) vagy Premium Traffichoz (ha van) hasonló online szolgáltatásokat is használhat.

"Rendszerszoftver frissítése (ha van)" (oldal: 7-5)

☞ “A térképadatok frissítése (ha van)” (oldal: 8-55)

☞ “Online keresés (ha van)” (oldal: 8-16)

☞ “Prémium Közlekedési információk” (oldal: 8-38)

Csatlakozás Wi-Fi hálózathoz:

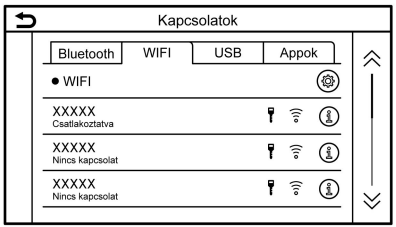

PBH0026XZ

Példa

A Wi-Fi kapcsolat első alkalommal történő használata esetén az alábbi csatlakozási műveleteket kell elvégezni.

1. Érintse meg a [Beállítások] opciót a menüsávon.
2. Érintse meg a [Kapcsolatok] opciót.
3. Érintse meg a [Wi-Fi] opciót.
4. Érintse meg annak az eszköznek a nevét, amelyhez csatlakozni szeretne.

	A beállított jelszót jelöli.
	A Wi-Fi eszköz által fogadott jelek erősségét jelöli.

5. Adja meg a hálózat jelszavát, majd nyomja meg az [OK] gombot. Az eszköz csatlakoztatva lesz.

   Ha a listában szereplő eszköz képes Wi-Fi kapcsolat létesítésére, a név megérintését követően a rendszer kapcsolódik az eszközhöz.

INFORMÁCIÓ:

- Adja meg a megfelelő jelszót, ügyelve a nagybetűkre.
- A [ⓘ] lehetőség megérintése megjeleníti a hálózati információkat. Az [Auto Connect] elem bekapcsolását követően a gépjármű automatikusan csatlakozik az elérhető hálózathoz.
- Érintse meg a [Járm.-hotsp.] (ha van) opciót, hogy bekapcsolja a Wi-Fi hotspot kommunikáció aktiválásához a visszajelzőt. Ez lehetővé az olyan készülékeknek, mint az okostelefon, hogy a Wi-Fi hálózathoz csatlakozzanak.
- Az okostelefon Wi-Fi hotspot funkciójának használatáért a szolgáltatója extra költségeket róhat fel. A kommunikációs díjakkal kapcsolatosan tekintse meg a mobilszolgáltatójával kötött szerződést.
- A rendszer kizárólag WPA2 biztonságos hálózatokhoz képes csatlakozni (WEP, WPA1 hálózatokhoz nem).
- Webes böngészőt igénylő Wi-Fi hálózatokhoz ez az egység nem képes csatlakozni.

Wi-Fi beállítások:

A Wi-Fi beállítások megváltoztathatók a saját elképzelések szerint.

1. Érintse meg a [Beállítások] opciót a menüsávon.
2. Érintse meg a [Kapcsolatok] opciót.
3. Érintse meg a [Wi-Fi] opciót.
4. Érintse meg a [⚙] gombot.
5. Érintse meg az előnyben részesített elemet.

Rendelkezésre álló beállítások

A beállítások közt elérhető elemek a modelltől és specifikációtól függően változhatnak.

Beállítandó elem	Művelet
[Wi-Fi]	Ki- illetve bekapcsolja a Wi-Fi kapcsolatot.
[Járm.-hotsp.]	Ki- illetve bekapcsolja a gépjármű hotspotot.
[Hálózatnév (SSID)]	Megjeleníti a Wi-Fi hálózat nevét.
[Jelszó]	Megjeleníti a Wi-Fi hálózat jelszavát.

Wi-Fi hálózat törlése:

A tárolt Wi-Fi hálózatot törölheti a listából.

1. Érintse meg a [Beállítások] opciót a menüsávon.
2. Érintse meg a [Kapcsolatok] opciót.
3. Érintse meg a [Wi-Fi] opciót.
4. Érintse meg a törölni kívánt eszköz neve mellett található [ⓘ] lehetőséget.

5. Érintse meg a [Törlés] opciót. Az üzenet megjelenését követően érintse meg az [Igen] opciót.

USB eszközinformációk megjelenítése

Megtekintheti a csatlakoztatott USB eszköz információit.

☞ "USB memória lejátszása" (oldal: 5-14)

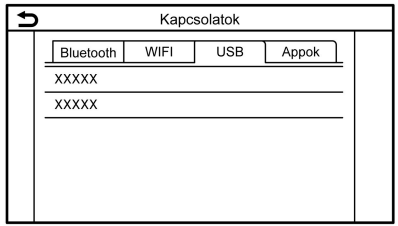

PBH0027XZ

Példa

1. Érintse meg a [Beállítások] opciót a menüsávon.
2. Érintse meg a [Kapcsolatok] opciót.
3. Érintse meg az [USB] opciót.
4. Érintse meg annak az eszköznek a nevét, amelyet meg szeretne tekinteni. Megjelenik az eszköz neve és típusa.

Applikáció beállítások

Megjelenik az Apple CarPlay (ha van) vagy Android Auto (ha van) szolgáltatásokkal a közelmúltban csatlakoztatott eszközök listája, illetve megváltoztathatók az egyes készülékek beállításai.

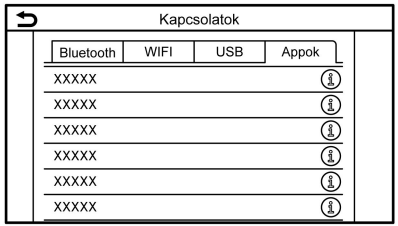

PBH0087XZ

Példa

Az applikációk beállításai megváltoztathatók a saját elképzelések szerint.

1. Érintse meg a [Beállítások] opciót a menüsávon.
2. Érintse meg a [Kapcsolatok] opciót.
3. Érintse meg az [Appok] opciót.
4. Érintse meg a [ⓘ] lehetőséget azon eszköz neve mellett, melynek beállításait meg kívánja változtatni.
5. Érintse meg az előnyben részesített elemet.

INFORMÁCIÓ:

A megjelenő elemek az applikációktól függően változhatnak.

☞ "Apple CarPlay beállításai" (oldal: 7-9)

☞ "Android Auto beállítások" (oldal: 7-13)

HANGERŐ ÉS HANGJELZÉSEK BEÁLLÍTÁSAI

Különböző funkciók, például az audio, a telefon, a navigáció (ha van), illetve a rendszer hangjelzéseinek hangereje állítható be.

1. Érintse meg a [Beállítások] opciót a menüsávon.
2. Érintse meg a [Hangerő és hangjelzések] opciót.

A beállítások közt elérhető elemek a modelltől és specifikációtól függően változhatnak.

Rendelkezésre álló beállítások

Beállítandó elem	**Művelet**
[Audio hangerő]	Beállítja az audiorendszer hangerejét.
[Navigáció hangerő]	Beállítja a navigációs hangok hangerejét.
[Csengőhang]	Beállítja a bejövő hívások csengetési hangerejét.
[Kimenő hívás]	Beállítja a kimenő hívások hangerejét.
[Billentyűhangok]	Be-, illetve kikapcsolhatja a gombok sípolását, illetve a tiltott műveletek riasztását.
[Navigáció hang]	Be-/kikapcsolhatja a navigációs hangokat.

ÓRA BEÁLLÍTÁSAI

A rendszer óra beállításai megváltoztathatók.

1. Érintse meg a [Beállítások] opciót a menüsávon.
2. Érintse meg az [Óra] opciót.

A beállítások közt elérhető elemek a modelltől és specifikációtól függően változhatnak.

Rendelkezésre álló beállítások

1. Beállítandó elem	2. Beállítandó elem	Művelet
[Óra a kijelzőn]		Be-/kikapcsolhatja az órát. Ha ez az elem be van kapcsolva, az óra megjelenik a kijelzőn.
[Óra üzemmód]	[Auto]	A (GNSS) Global Navigation Satellite System segítségével automatikusan beállítja az időt.
	[Időzóna]	Beállítja az időt a kiválasztott időzóna alapján.
	[Manuális]	Hasonlít az [Óra manuális beállítása] beállításhoz.
[Időformátum]	[12H]	Az órát 12 és 24 órás formátumra is beállíthatja.
	[24H]	
[Dátumformátum]		A nap, hónap és év megjelenített formátuma kiválasztható.
[Eltolódás (óra)]		Beállíthatja az eltolás értékét (óra/perc). Ehhez az [Óra üzemmód] beállításhoz az [Auto] vagy az [Időzóna] lehetőséget kell kiválasztani.
[Eltolódás (perc)]		
[Nyári időszámítás]		Be-/kikapcsolhatja a nyári időszámítás beállításait. Ez az opció csak akkor érhető el, ha az [Óra üzemmód] [Időzóna] módban van.
[Időzóna]		Válassza ki a megfelelő időzónát a listából. A lehetőség használatához az [Óra üzemmód] beállítást [Időzóna] módba kell állítani.
[Óra manuális beállítása]		Beállíthatja az órát manuálisan. Az órák, percek, napok, hónapok és évek beállításához érintse meg a [+] vagy [-] elemeket. Ha [Időformátum] [12H] beállítással rendelkezik, [AM]/[PM] lehetőséget is kiválaszthat. Navigációs rendszerrel ellátott modellek: A lehetőség használatához az [Óra üzemmód] beállítást [Manuális] módba kell állítani.

INFORMÁCIÓ:

Az [Óra a kijelzőn] beállítás bekapcsolását követően megjelenítheti az óra beállítások képernyőt a képernyő jobb felső sarkában található óra megérintésével.

A jármű információ kijelző óra beállításai is megváltoznak, mikor az érintőképernyős kijelzőn megjelenített óra beállításait megváltoztatják.

KÉPERNYŐ BEÁLLÍTÁSAI

A kijelző beállítható.

1. Érintse meg a [Beállítások] opciót a menüsávon.
2. Érintse meg az [Egyéb] opciót.
3. Érintse meg a [Kijelző] opciót.
4. Érintse meg a kívánt elemet a beállítások módosításához.

Rendelkezésre álló beállítások

Beállítandó elem	Művelet
[Kijelző]	Kikapcsolhatja a kijelzőt. A <☀/☽> gomb megnyomásával és nyomva tartásával kikapcsolhatja a képernyőt. Nyomja meg a <☀/☽> gombot, hogy a képernyőt újra bekapcsolhassa.
[Fényerő]	Beállíthatja a képernyő fényerejét.
[Kontraszt]	Beállíthatja a képernyő kontrasztját.
[Fekete szint]	Beállíthatja a képernyő fekete szintjét.

NYELV BEÁLLÍTÁSA

Megváltoztatja a rendszerben alkalmazott nyelvi beállítást.

1. Érintse meg a [Beállítások] opciót a menüsávon.
2. Érintse meg az [Egyéb] opciót.
3. Érintse meg a [Nyelv] opciót.

   Kiválaszthatja a használni kívánt nyelvet.

A nyelvi beállítások az érintőképernyőre, a hangfelismerésre és a hangos navigálásra (ha van) vonatkoznak.

INFORMÁCIÓ:

- Ha a kiválasztott nyelvet a gépjármű információs kijelzője is támogatja, egy megerősítő üzenet jelenik meg, amely azt kérdezi, hogy szeretné-e az információs kijelző nyelvét is megváltoztatni. Válassza ki az [Igen] opciót, hogy a nyelvi beállítást a gépjármű információs kijelzőjén is alkalmazhassa.
- Navigációs rendszerrel ellátott modellek:

  Ha a nyelvet nem a gépjármű jelenlegi helyzetének alapvető nyelvi beállítására állította, a térkép működéséhez használt navigáció, stb. nem lesz elérhető.
- A nyelv módosítása közben ne változtassa meg a főkapcsoló gomb helyzetét.

MÉRTÉKEGYSÉG BEÁLLÍTÁSAI (ha van)

Megváltoztatja a rendszerben alkalmazott mértékegységek beállítást.

1. Érintse meg a [Beállítások] opciót a menüsávon.
2. Érintse meg az [Egyéb] opciót.
3. Érintse meg az [Egységek] opciót.

A beállítások közt elérhető elemek a modelltől és specifikációtól függően változhatnak.

Beállítandó elem	Művelet
[Távolság]	Kiválaszthatja a távolságegységet.
[Hőmérséklet]	Kiválaszthatja a mértékegységet a hőmérséklet megjelenítéséhez.

INFORMÁCIÓ:

- A távolság vagy hőmérséklet mértékegységeinek módosítása közben ne változtassa meg a főkapcsoló gomb helyzetét.
- A modelltől függően, a gépjármű információs kijelző és az érintőképernyős kijelző mértékegység beállításai között kapcsolat állhat fenn, ezért az egyik képernyő mértékegység beállításainak megváltoztatása a másik képernyő beállításait is megváltoztathatja.

BILLENTYŰZET BEVITEL BEÁLLÍTÁSOK

A szövegbeviteli képernyő billentyűelrendezése választható ki.

1. Érintse meg a [Beállítások] opciót a menüsávon.
2. Érintse meg az [Egyéb] opciót.
3. Érintse meg a [Billentyűzet típusa] opciót. A billentyűzet típusa [ABC] és [QWERTY] lehetőségek között állítható.

AZ ALAPBEÁLLÍTÁSOK VISSZAÁLLÍTÁSA

Visszaállítja a beállításokat alapértelmezett értékre.

1. Érintse meg a [Beállítások] opciót a menüsávon.
2. Érintse meg az [Egyéb] opciót.
3. Érintse meg a [A beállítások alaphelyzetbe állítása] opciót.
4. Egy megerősítő üzenet jelenik meg. A beállítások alapértelmezett értékre történő állításához érintse meg az [Igen] opciót.

4 Egyedi EV funkciók (navigációs rendszerrel ellátott modellek)

EV Információ menü képernyő 4-2
A becsült hatótávolság és a töltő állomás információk megjelenítése 4-3
Számított hatótávolság megjelenítése 4-3
Töltőállomások ikonjának megjelenítése a térképen 4-6
Energiafelhasználás információs kijelző 4-7
Az energiafogyasztás információinak megtekintése 4-7
Egyedi EV funkció beállítások 4-7
Li-ion akkumulátor információs útmutató (ha van) 4-10

EV INFORMÁCIÓ MENÜ KÉPERNYŐ

Érintse meg az [Infó] opciót a Menüsávon, majd érintse meg az [EV infó] opciót, hogy megjelenítse azt a menüt, amely az elektromos gépjármű (EV) vezetésével kapcsolatos hasznos funkciókat tartalmazza.

Beállítási tételek	**Művelet**
[Energiafelhasználás]	Az energiafelhasználásról való információk jelennek meg a képernyőn. ☞ "Energiafelhasználás információs kijelző" (oldal: 4-7)
[Töltőállomások]	A töltőállomás információi jelennek meg. ☞ "Töltőállomás keresése" (oldal: 8-20)
[Zero Emission beállítások]	Ebből a menüből az EV kapcsolatos beállítások végezhetők el. ☞ "Egyedi EV funkció beállítások" (oldal: 4-7)
[Vezetési Hatótáv]	A becsült hatótávolság, amely tartalmazza a gépjármű pozícióját is (térképen megjelenítve). ☞ "Számított hatótávolság megjelenítése" (oldal: 4-3)

A BECSÜLT HATÓTÁVOLSÁG ÉS A TÖLTŐ ÁLLOMÁS INFORMÁCIÓK MEGJELENÍTÉSE

A becsült hatótávolság térképe és a töltőállomás információk megjelenítésre kerülnek a térképen.

FIGYELMEZTETÉS:

A töltőállomással kapcsolatos információk nem egyformán részletesek az egyes területeken vagy nem tükrözik az állomások pontos helyét. A NISSAN azt tanácsolja, hogy a töltőállomásokkal kapcsolatos legfrissebb információkat - például nyitvatartás vagy töltőberendezés típusa -, közvetlenül Ön szerezze be. Minden esetben ellenőrizze a Li-ion akkumulátor elérhető töltöttségét és határozza meg a megfelelő vezetési mintát.

SZÁMÍTOTT HATÓTÁVOLSÁG MEGJELENÍTÉSE

A gépjármű töltöttségének függvényében a számított hatótávolság az aktuális pozícióval vagy a célállomással megjelenítésre kerül a térképen. A célállomás vagy köztes pont beállítható ezen a képernyőn.

INFORMÁCIÓ:

A számított hatótávolság térképe megjeleníti azt a területet, amelyet a gépjármű még elérhet a jármű információs kijelzőn látható számított hatótávolság alapján. A vezetési stílus, a tényleges útviszonyok (hegyek, stb.), forgalom (közlekedési dugók, stb.) hatással lehetnek a tényleges hatótávolságra.

A becsült vezetési hatótáv megjelenítéséhez kövesse a következő lépéseket.

1. Nyomja meg a **<MENU>** gombot.
2. Érintse meg az [Információ] elemet a Menüsávon, majd az [EV infó] elemet.
3. Érintse meg a [Vezetési Hatótáv] opciót.

"EV Információ menü képernyő" (oldal: 4-2)

INFORMÁCIÓ:

A becsült hatótávolság növekedhet vagy csökkenhet, függően attól, hogy a légkondicionáló rendszer, a fűtés vagy a Li-ion akkumulátor melegítője (ha van) be- vagy ki van kapcsolva vagy ha a gépjárművet D (haladás) és ECO üzemmód között átváltja vagy ha bármilyen kiegészítőt vezetés közben be- vagy kikapcsol.

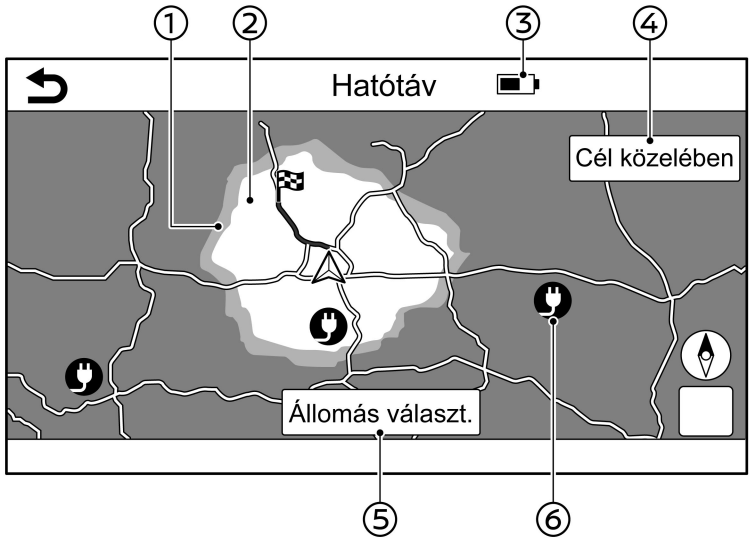

PBH0063X

A hatótávolság képernyő megjelenítése

① Vezetési Hatótáv (szürke):

Megjelenik a kikapcsolt klímavezérlő mellett számított meghosszabbított hatótáv.

② Vezetési Hatótáv (világosszürke):

Megjelenik az aktuális töltöttség alapján számított becsült vezetési hatótáv.

③ Li-ion akkumulátor visszajelző:

A Li-ion akkumulátor töltöttségi szintjét jelzi.

④ [Cél közelében]/[Útvonalpont]:

[Cél közelében] opció akkor jelenik meg, mikor csak egy hely van beállítva célként. [Útvonalpont] opció akkor jelenik meg, mikor cél és útvonalpon(ok) is be vannak állítva.

A [Cél közelében] opció érintésével megjelenítheti a célnál való becsült vezetési hatótávot, figyelembe véve a Li-ion akkumulátor célhoz érkezésnél való becsült töltöttségi szintjét.

Az [Útvonalpont] opció érintésével megjelenítheti a legközelebbi útvonalpontnál való becsült vezetési hatótávot, figyelembe véve a Li-ion akkumulátor az útvonalponthoz érkezésnél való becsült töltöttségi szintjét.

Érintse meg a [⮌] opciót a jármű aktuális pozíciójától számított becsült vezetési hatótávot mutató képernyőhöz való visszatéréshez.

⑤ [Állomás választ.]:

Érintésével megjelennek a becsült vezetési hatótávon belül található töltőállomások, melyek ezután beállíthatók célként/útvonalpontként.

☞ “Töltőállomás keresése” (oldal: 8-20)

⑥ Töltőállomás ikonjai:

:	Normál töltőállomás
:	Gyorstöltő állomás

INFORMÁCIÓ:

- A becsült vezetési hatótáv vagy szürke, vagy világosszürke színben jelenik meg, meghatározva az aktuális tartózkodási helytől vagy céltól/útvonalponttól elérhető távolságot. A sötétszürke színnel jelölt terület az, melyet nem lehet a Li-ion akkumulátor fennmaradó töltöttségi szintjével elérni.
- Vegye figyelembe, hogy a megjelentett távolságok becsült értékeket képviselnek, így csak hivatkozásként alkalmazandók.

Töltőállomás beállítása célállomásként

Míg a becsült hatótávolság területe van megjelenítve a kijelzőn, a kurzor térképen való mozgatásával meghatározott pont beállítható célállomásként.

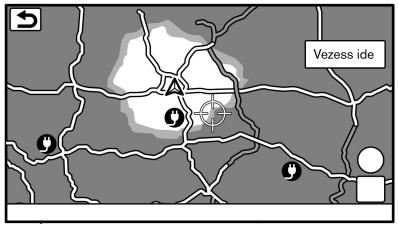

PBH0064XZ

1. Görgesse a térképet, állítsa a kurzort a kívánt helyre, majd érintse meg a [Vezess ide] opciót.
2. Ha megjelenik egy üzenet, kérdezve, hogy szeretné-e a pozíciót célállomásként beállítani, érintse meg az [Igen] opciót.
3. A rendszer a kiválasztott helyszínt állítja be, mint célállomást és megkezdi az útvonal tervezését.

INFORMÁCIÓ:

- Töltőállomást a vezetési hatótáv képernyő [Állomás választ.] opciójának megérintésével is választhat.

☞ "A hatótávolság képernyő megjelenítése" (oldal: 4-4)

- Ez a folyamat lehetővé teszi, hogy egy célállomást vagy útvonalpontot állítson be a hatótávolság térképén. A rendszer nem automatikusan állítja be a kívánt töltőállomást célállomásként vagy köztes pontként. Ha töltőállomást a megjelenített térkép mozgatásával állít be célállomásként, a célállomás beállítása a térkép nagyításával lehetséges a lehető legprecízebben. Ha a célállomás nincs precízen beállítva, előfordulhat, hogy a rendszer egy olyan helyre navigálja, amely nem is a töltőállomás.

TÖLTŐÁLLOMÁSOK IKONJÁNAK MEGJELENÍTÉSE A TÉRKÉPEN

A töltőállomások ikonjai, illetve a további POI-ket képviselő ikonok is megjeleníthetők a térképen.

☞ "Térkép ikonjának megjelenítése" (oldal: 8-12)

INFORMÁCIÓ:

- A célkereszt alakú kurzort a töltőállomás ikonjaira mozgatva előugró ablak jelenik meg a releváns információval.

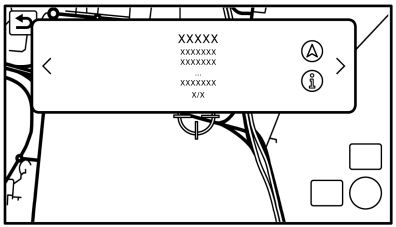

5GB0711XZ

  - Ha a [Ⓐ] opció jelenik meg a felugró ablakban, az célállomásként is beállítható az opció megérintésével. Az [ⓘ] opció megérintését követően megjelenik a hely információs képernyője. A hely információs képernyőjén érintse meg a [Hívás] lehetőséget (ha van), a kiválasztott hely feltárcsázása érdekében. Érintse meg a [Vezess ide] opciót, hogy a kiválasztott célállomást beállíthassa.
  - Érintse meg a [<] vagy [>] gombot, hogy a következő vagy az előző képernyőre lapozhasson.
- A [Szűrő térképikonokhoz] opció beállításainak megváltoztatásával a töltőállomások térképen megjelenítendő ikonjai a rendelkezésre állás alapján szűrhetők.

☞ "Egyedi EV funkció beállítások" (oldal: 4-7)

- A térképikonok nem jelennek meg, ha a térkép adott felbontásra van állítva.
- A címjegyzékben regisztrált töltőállomás ikonok beállításai nem módosíthatók ezzel a folyamattal.

☞ "Tárolt hely szerkesztése" (oldal: 8-44)

Töltőállomás rendelkezésre állásának megerősítése (NissanConnect szolgáltatással rendelező modellekhez)

A töltőállomások rendelkezésre állása színkódos ikonokkal is megjeleníthető a Nissan Adatközpontra való csatlakozással. A beállítás aktiválásához hajtsa végre a következő lépéseket.

1. Nyomja meg a **<MENU>** gombot.
2. Érintse meg az [Információ] opciót a Menüsávon.
3. Érintse meg az [EV infó] opciót.
4. Érintse meg a [Zero Emission beállítások] opciót.
5. A beállítás aktiválásához érintse meg a [Közeli töltési lehetőség] opciót.

Ikonok	Töltőállomás ikonjainak típusa	Elérhetőség
	Normál töltőállomás ikon	Zöld: Teljesen vagy részben szabad Piros: Tele
	Gyorstöltő állomás ikon	
	24 órás Normál töltőállomás ikon	24 órás nyitva tartás
	24 órás Gyorstöltő állomás ikon	
	Normál töltőállomás ikon	Zárva vagy üzemen kívül
	Gyorstöltő állomás ikon	
	Normál töltőállomás ikon	Nincs Információ
	Gyorstöltő állomás ikon	

ENERGIAFELHASZNÁLÁS INFORMÁCIÓS KIJELZŐ

Energiafelhasználás információk jeleníthetők meg.

AZ ENERGIAFOGYASZTÁS INFORMÁCIÓINAK MEGTEKINTÉSE

A becsült hatótávolság, illetve az egyes rendszerek energiafogyasztás állapotának megjelenítéséhez végezze el a következő eljárást.

1. Nyomja meg a **<MENU>** gombot.
2. Érintse meg az [Információ] elemet a Menüsávon, majd az [EV infó] elemet.
3. Érintse meg az [Energiafelhasználás] opciót.

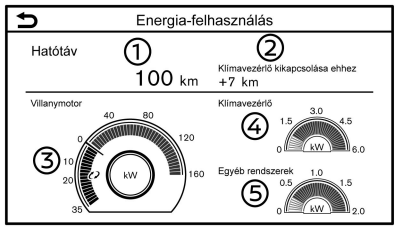

PBH0066XZ

Példa

① Hatótávolság:

Megjelenik az aktuális töltöttség alapján számított esetlegesen megtehető távolság.

② Változó távolság:

Ha a klímavezérlő rendszer be van kapcsolva, megjelenik az a plusz távolság, amelyet még megtehetne kikapcsolt klímavezérlés esetén. Ha a klímavezérlő rendszer ki van kapcsolva, megjelenik az a távolság, amellyel kevesebbet tehetne meg, ha a klímavezérlést bekapcsolná.

③ Elektromos motor:

A motor által felhasznált energia, illetve a visszanyert energia megjelenítésre kerül.

④ Klímavezérlő:

A klímavezérlő rendszer által felhasznált energia megjelenítésre kerül.

⑤ Egyéb rendszerek:

Az egyéb eszközök által felhasznált energia (fényszórók, ablaktörlő, stb.) megjelenítésre kerül.

INFORMÁCIÓ:

A jármű sebességétől és a Li-ion akkumulátor állapotától (töltöttségi szint, hőmérséklet, stb.) függően az Elektromos motor e képernyőn megjelenített értéke alacsonyabb lehet, mint a jármű információs kijelzőjén megjelenített fogyasztásmérő értéke.

EGYEDI EV FUNKCIÓ BEÁLLÍTÁSOK

Az egyedi EV funkciók beállításai megváltoztathatók.

Aktív NissanConnect (ha van) előfizetés szükséges, hogy a Li-ion akkumulátor töltöttségi állapotát, a Li-ion akkumulátor állapotát távolról ellenőrizhesse, alkalmazhassa a távolról vezérelt töltést, fűtést és légkondicionálást, illetve hogy elektronikus leveleket/szöveges üzeneteket kapjon.

1. Érintse meg a [Zero Emission beállítások] opciót az EV infó menüben vagy az [EV beállítások] opciót a Navigáció beállítások menüben.

☞ "EV Információ menü képernyő" (oldal: 4-2)

☞ "Navigáció beállításai" (oldal: 8-49)

2. Érintse meg az elemet, amelyet szeretne beállítani.

A beállítások közt elérhető elemek a modelltől és specifikációtól függően változhatnak.

Beállítási tételek		**Művelet**
[Alacsony tápfeszültség]	[Minden figyelm. megjelenítése]	Megjelenít minden akkumulátorral kapcsolatos figyelmeztetést az érintőképernyős kijelzőn.
	[Alacsony akkufeszültség]	Az alacsony tápfeszültségre figyelmeztető üzenet jelenik meg az érintőképernyőn, így figyelmeztetve a vezetőt, hogy a Li-ion akkumulátor töltöttsége alacsony. ☞ "Alacsony akkufeszültség" (oldal: 4-10)
	[A cél hatótávon kívül]	Megjelenít egy üzenetet az érintőképernyős kijelzőn, amely tájékoztatja a vezetőt, hogy a Li-ion akkumulátort hamarosan újra kell tölteni. Az üzenet akkor jelenik meg, mikor a navigációs rendszerben megadott célpont kívül esik a becsült vezetési hatótávon. ☞ "A cél hatótávon kívül útmutató" (oldal: 4-10)
	[Töltési hatótávon kívül]	Megjelenít egy üzenetet az érintőképernyős kijelzőn, amely tájékoztatja a vezetőt, hogy a Li-ion akkumulátort hamarosan újra kell tölteni. Az üzenet akkor jelenik meg, mikor a becsült vezetési hatótávon belül legfeljebb kettő töltőállomás található. ☞ "Töltési hatótávon kívül" (oldal: 4-10)
[E-mail figyelmeztetések]		Üzeneteket küld az előre megadott elektronikus levélcímre. Ebben az üzenetben megtalálható a töltő csatlakozójának állapota és a töltés befejezése is. ☞ "NissanConnect (ha van)" (oldal: 7-6)
[Töltőállomások a térképen]		Töltőállomások ikonjának megjelenítése a térkép képernyőn. ☞ "Töltőállomások ikonjának megjelenítése a térképen" (oldal: 4-6)
[Szűrő térképikonokhoz]	[Bezárt töltőállomások]	Ha ezt az elemet bekapcsolja, akkor a zárt töltőállomások megjelennek, ikonként kerülnek feltüntetésre.
[Új töltőállomások automatikus tárolása]		Ha a felkeresett töltőállomás helye még nincs a rendszerben elmentve, a rendszer automatikusan rögzíti azt a Címjegyzékben. Kapcsolja ki ezt az opciót ha nem szeretné, hogy a töltési hely automatikusan tárolásra kerüljön a rendszerben. Beállíthat olyan töltőállomásokat, amelyek típus szerint automatikusan regisztrálásra kerülnek. Válasszon a [Gyors] és [Standard] opciók közül.
[Közeli töltési lehetőség]		Ikonok formájában megjeleníti az adott pillanatban rendelkezésre álló töltőállomásokat, a Nissan Adatközponthoz csatlakozva. ☞ "Töltőállomás rendelkezésre állásának megerősítése (NissanConnect szolgáltatással rendelező modellekhez)" (oldal: 4-6)

Beállítási tételek	Művelet
[Töltőállomások - Kedvencek]	A töltőállomások eltárolhatók a címjegyzékben és felhasználhatók célállomásként. ☞ “Keresés a Címjegyzékből” (oldal: 8-19) A regisztrációs eljárás megegyezik a [Címjegyzék] esetében alkalmazottal. ☞ “Helyszín eltárolása” (oldal: 8-40)

LI-ION AKKUMULÁTOR INFORMÁCIÓS ÚTMUTATÓ (ha van)

Az érintőképernyőn megjeleníthető olyan információ, amely tájékoztatja a vezetőt a Li-ion akkumulátor állapotáról.

A figyelmeztető/visszajelző lámpák részletes információival kapcsolatban lapozza fel a LEAF használati útmutatóját.

Alacsony akkufeszültség

Ha az alacsony akkufeszültségre figyelmeztető lámpa és a fő figyelmeztető lámpa (sárga) felvillan a műszerfalon, a rendszer megjeleníti az üzenetet a navigációs rendszer képernyőjén, amely figyelmezteti a vezetőt arra, hogy a Li-ion akkumulátor le fog merülni.

1. A figyelmeztetés a képernyő felső részén jelenik meg. Érintse meg a [Mutat] opciót, hogy a részletes információkat a kijelzőn megjeleníthesse.
2. A rendszer megjelenít egy üzeneteket tartalmazó képernyőt, így figyelmeztetve a vezetőt arra, hogy a Li-ion akkumulátor le fog merülni. Ellenőrizze a kijelzőn megjelenő üzenetet.

   Érintse meg az [Igen] opciót, hogy töltőállomásokat keressen a becsült vezetési hatótávon belül.

   ☞ "Töltőállomás keresése" (oldal: 8-20)
3. Érintse meg a [⮌] vagy **<MAP>** gombot az aktuális helyet mutató térkép képernyőhöz való visszatéréshez.

INFORMÁCIÓ:

- Az alacsony akkufeszültségre figyelmeztető üzenet beállítása kikapcsolható.

  ☞ "Egyedi EV funkció beállítások" (oldal: 4-7)
- Ha a Li-ion akkumulátor feszültsége alacsony, a rendszer automatikusan lekéri a töltőállomások információját.

A cél hatótávon kívül útmutató

Ha a hatótávolság kevesebb, mint a célállomásig - amelyet az útvonal tervezésekor adott meg - fennmaradó távolság, a rendszer megjelenít egy üzenetet az érintőképernyős kijelzőn, amely javasolja a Li-ion akkumulátor feltöltését.

1. A figyelmeztetés a képernyő felső részén jelenik meg. Érintse meg a [Mutat] opciót, hogy a részletes információkat a kijelzőn megjeleníthesse.
2. A rendszer megjelenít egy üzeneteket tartalmazó képernyőt, javasolva a Li-ion akkumulátor feltöltését. Ellenőrizze az érintőképernyős kijelző megjelenő üzenetet.

   Érintse meg az [Igen] opciót, hogy töltőállomásokat keressen a becsült vezetési hatótávon belül.

   ☞ "Töltőállomás keresése" (oldal: 8-20)
3. Érintse meg a [⮌] vagy **<MAP>** gombot az aktuális helyet mutató térkép képernyőhöz való visszatéréshez.

INFORMÁCIÓ:

- A cél hatótávon kívül útmutató kikapcsolható.

  ☞ "Egyedi EV funkció beállítások" (oldal: 4-7)
- Ha az útvonalat megváltoztatja, hogy az esetleges közlekedési dugókat elkerülje vagy a jármű információs kijelzője által megjelenített lehetséges távolság menet közben megváltozik, a cél hatótávon kívül útmutató ismét megjelenik.

Töltési hatótávon kívül

Amennyiben legfeljebb kettő töltőállomás található a becsült vezetési hatótávon belül, a rendszer megjelenít eg üzenetet az érintőképernyős kijelzőn, javasolva az akkumulátor feltöltését.

1. A figyelmeztetés a képernyő felső részén jelenik meg. Érintse meg a [Mutat] opciót, hogy a részletes információkat a kijelzőn megjeleníthesse.
2. A rendszer megjelenít egy üzenetet, javasolva az akkumulátor feltöltését. Ellenőrizze a kijelzőn megjelenő üzenetet.

   Érintse meg az [Igen] opciót, hogy töltőállomásokat keressen a becsült vezetési hatótávon belül.

   ☞ "Töltőállomás keresése" (oldal: 8-20)
3. Érintse meg a [⮌] vagy **<MAP>** gombot az aktuális helyet mutató térkép képernyőhöz való visszatéréshez.

INFORMÁCIÓ:

- A Töltési hatótávon kívül kijelző kikapcsolható.

  ☞ "Egyedi EV funkció beállítások" (oldal: 4-7)

- Az útmutatóként szolgáló üzenet újra megjelenhet, ha a jármű információs kijelzőjén megjelenített becsült vezetési hatótáv megváltozik a fűtés/légkondicionáló átállítása, stb. következtében.

FELJEGYZÉSEK

5 Audiorendszer

Az audiorendszer működtetésével kapcsolatos óvintézkedések 5-2
- Rádió 5-2
- USB (Universal Serial Bus) Csatlakozási port 5-3
- Tömörített audiofájlok (MP3/WMA/AAC) 5-3
- Bluetooth® audio 5-6

Az audiovezérlő gombok nevei és funkciói 5-7
- Audio fő vezérlőgombok 5-7
- Audiorendszer kormánykerék kapcsolói 5-8

Audiorendszer működtetése 5-8
- Az audiorendszer működése 5-8
- Rádió 5-10
- USB memória lejátszása 5-14
- iPod lejátszó 5-18
- Bluetooth® audio 5-22
- Kiegészítő (AUX) egységek 5-25
- Okostelefon audio (ha van) 5-26

Audio beállítások 5-27
- Audio beállítások az audio beállító sáv segítségével 5-28

USB memóriaeszköz karbantartása 5-28

AZ AUDIORENDSZER MŰKÖDTETÉSÉVEL KAPCSOLATOS ÓVINTÉZKEDÉSEK

FIGYELMEZTETÉS:

- **Az audiorendszert csak akkor működtesse, ha a jármű EV rendszere jár. Ha az audiorendszert hosszabb ideig úgy működteti, hogy az EV rendszer nem jár, a jármű akkumulátora (12V akkumulátor) lemerülhet.**
- **Ne hagyja, hogy a rendszer vizes legyen. Túlzott nedvesség, kiömlő folyadékok a rendszer hibás működését eredményezhetik.**

RÁDIÓ

A rádió bekapcsolása előtt állítsa a főkapcsoló gombot ACC vagy ON állásba. Ha olyankor hallgatja a rádiót, amikor az EV rendszer nem jár, a főkapcsolót ACC állásba kell állítani.

A rádióvételt az adóállomás jelerőssége, az adótoronytól való távolság, épületek, hidak, hegyek közelsége és más külső hatások befolyásolják. A vételi minőség szakaszos változásait általában külső hatások okozzák.

Ha mobiltelefont használ a járműben vagy annak közelében, ez befolyásolhatja a rádió vételi minőségét.

Rádióadás vétele

Az Ön rádiórendszere csúcstechnológiájú áramkörökkel van felszerelve, hogy a rádióadás vételét javítani tudja. Az áramkörök úgy kerültek megtervezésre, hogy a vételi körzetet megnöveljék és javítsák annak minőségét.

Azonban mind az FM mind pedig az AM rádió jeleknek van olyan tulajdonsága, amely befolyásolja a rádióadás vételét egy mozgó gépjárműben, még akkor is, ha az a legmodernebb rádió-berendezéssel van felszerelve. Ezek a jellemzők teljesen normálisak adott vételi körzetekben és nem eredményeznek semmilyen hibás működést az Ön rádiórendszerében.

A vételi feltételek folyamatosan változnak a gépjármű mozgásának köszönhetően. Épületek, domborzati viszonyok, a jeladó távolsága és más gépjárművekkel való interferencia mind megnehezíti az ideális vételt. Az alábbiakban talál néhány tényezőt, amely befolyásolhatja a rádióadás vételét.

Mobiltelefonok vagy egyéb egységek interferenciát vagy búgó hangot eredményezhetnek, amelyet a rendszer hangszóróiból hallhat. Az ilyen típusú eszközök más helyen történő tárolása csökkentheti vagy meg is akadályozhatja ezt a hangot.

FM rádióadás vétele

MAXIMÁLIS JEL TÁVOLSÁGOK



- FM: 40 - 48 km (25 - 30 miles)
- AM: 97 - 209 km (60 - 130 miles)

Hatótávolság: Az FM jelek hatótávolsága 40 - 48 km (25 - 30 miles) lehet, egyhangcsatornás FM állomások esetében a hatótávolság valamivel nagyobb, mint sztereo FM állomások esetében. Külső hatások interferálhatnak az FM állomásokkal, még akkor is, ha az FM állomás 40 km-en (25 miles) belül van. Az FM jel erőssége közvetlenül arányos az adó és a vevő közötti távolsággal. FM jelek majdnem úgyanúgy viselkednek mint a fény. Például visszaverődnek tárgyakról.

Elhalkulás vagy frekvenciavándorlás: Ahogy az Ön járműve távolodik az adóállomástól, a jelek úgy halkulnak el, és/vagy a frekvencia úgy vándorol el.

Hangingadozás: Nagy épületeknek, hegyeknek vagy antennáknak köszönhetően (általában szoros összefüggésben az adó és a vevő között megnövekedett távolsággal) recsegés és hangingadozás hallható. Ez csökkenthető azáltal, hogy csökkenti a magas hangok beállítását.

Többszörös vétel: Mivel az FM jelek visszaverődnek, közvetlen és visszaverődött jelek is érhetik a vevőt ugyanabban az időben. Ezek a jelek ki is olthatják egymást így pillanatnyi hangingadozást vagy csendet eredményezve.

AM rádióadás vétele

AM jelek, az alacsony frekvenciájuknak köszönhetően, elhajolhatnak tárgyak mellett és a domborzat felett. Ezen felül a jelek visszaverődhetnek az ionoszféráról, vissza a földre. Ezek miatt a jellemzők miatt az AM jelek is interferálhatnak amíg az adótól eljutnak a vevőig.

Elhalkulás: Ez a jelenség akkor lép fel, ha a jármű autópálya felüljárói alatt vagy magas épületek kö-

zött halad el. Akkor is előfordulhat, ha ionoszféravihar lép fel, még olyan területeken is, ahol nincs tényleges akadály.

Légköri zavarok: Viharok, elektromos vezetékek, de még közlekedési lámpák is okozhatják.

Digital Audio Broadcast (DAB) (ha van)

A rendszer által támogatott szabványok a DAB és a DAB+.

USB (Universal Serial Bus) CSATLAKOZÁSI PORT

VIGYÁZAT:

Vezetés közben ne csatlakoztassa, csatlakoztassa le vagy működtesse az USB eszközt. Ez elvonhatja a figyelmét. Ha elvonja figyelmét, elveszítheti uralmát a gépjármű felett és balesetet okozhat vagy súlyos sérülést szenvedhet.

FIGYELMEZTETÉS:

- **Ne erőltesse az USB eszközt az USB csatlakozóba. Ha az USB eszközt ferdén vagy fejtetőn illeszti a csatlakozóba, a csatlakozó sérülhet. Győződjön meg róla, hogy az USB egység megfelelően van csatlakoztatva az USB csatlakozó aljzatba.**
- **Ne fogja meg az USB csatlakozó aljzat burkolatát (ha van), amikor az USB eszközt húzza ki a csatlakozóból. Ezzel sérülhet a csatlakozó és a burkolat.**
- **Ne hagyja az USB kábelt olyan helyen, ahol véletlenül is meghúzhatja. A kábel meghúzásával a csatlakozó sérülhet.**

A gépjárműhöz nem tartozik USB eszköz. Az USB eszközt külön kell beszerezni, amennyiben szükséges.

A rendszer nem használható USB eszköz formatálására. Az USB memória formatálásához használjon személyi számítógépet.

Ez a rendszer különböző USB memóriákat támogat, USB merevlemezeket és iPod lejátszókat. Előfordulhat, hogy a rendszer bizonyos USB eszközöket nem támogat.

- Előfordulhat, hogy a particionált USB memóriák lejátszása nem lesz megfelelő.
- Bizonyos nyelvekben használt karakterek (kínai, japán, stb.) nem jelennek meg megfelelően a kijelzőn. Javasolt angol nyelvű karakterek használata az USB memórián.

Általános megjegyzések az USB használatával kapcsolatban:

Az eszköz megfelelő ápolásával kapcsolatos információkért lapozza fel a gyártó által kiadott használati útmutatót.

Megjegyzés az iPod használatához:

Az iPod az Apple Inc. regisztrált védjegye az Egyesült Államokban és más országokban regisztrált védjegye.

- Ha az iPod-ot nem megfelelően csatlakoztatja a rendszerhez, egy figyelmeztető jel jelenik meg a képernyőn (villog). Minden esetben győződjön meg róla, hogy az iPod megfelelően van csatlakoztatva.
- Előfordulhat, hogy az audiokönyvek nem abban a sorrendben kerülnek lejátszásra, mint ahogy az iPod-on szerepelnek.

TÖMÖRÍTETT AUDIOFÁJLOK (MP3/WMA/AAC)

Kifejezések magyarázata

- MP3 — Az MP3 a Moving Pictures Experts Group Audio Layer 3 rövidítése. Az MP3 a legismertebb tömörített digitális audio fájlformátum. Ez a formátum lehetővé teszi a gyakorlatilag "CD minőségű" hangot, de a mérete csak egy töredéke a normál audio fájlokénak. Egy audiosáv MP3-má alakításával a fájlméret kb. 10:1 arányban csökkent (Pl.: 44,1 kHz, Bitsebesség: 128 kbps) gyakorlatilag érezhető minőségvesztés nélkül. A tömörítés során a hang egyes részei, amelyek a legtöbb ember számára hallhatatlanok, csökkentésre kerülnek.
- WMA — Windows Media Audio (WMA)* egy tömörített audioformátum, amelyet a Microsoft készített az MP3 alternatívájaként. A WMA kodek nagyobb tömörítést tesz lehetővé, mint az MP3 kodek, így több digitális audiosáv tárolható ugyanakkora helyen az MP3-hoz képest, ugyanolyan hangminőség mellett.
- Bitsebesség — A bitsebesség a digitális zenefájlok által másodpercenként használt bitek szá-

mát jelöli. A tömörített digitális audiofájl méretét és minőségét a fájl kódolásakor használt bitsebesség határozza meg.

- Mintavételi frekvencia — A mintavételi frekvencia az a sebesség, amelyen a jel mintái analógból digitálissá alakulnak (A/D átalakítás) másodpercenként.
- Többmenetes — A többmenetes írásmód egy módja az adatok médiára írásának. Ha egyszer ír adatokat egy médiára, azt egymenetes írásnak hívják, míg a többszöri írást többmenetesnek.
- ID3/WMA címke — Az ID3/WMA tag a kódolt MP3 vagy WMA fájl része, amely információt tartalmaz a digitális zenefájlról, mint pl. számcímek, előadó, album címe, kódolási bitsebesség, sáv hossza, stb. Az ID3 tag információ a kijelző Album/Előadó/Szám címsorában jelenik meg.
- AAC — Advanced Audio Coding (AAC) egy tömörített audio formátum. Az AAC nagyobb tömörítést ajánl, mint az MP3 és lehetővé teszi MP3 minőségű fájlok készítését és tárolását.

Lejátszási sorrend

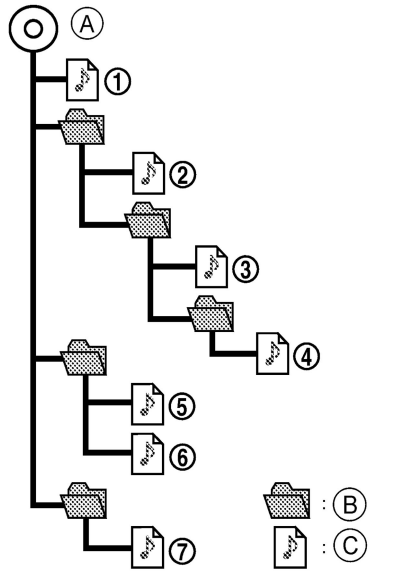

NAA984

Ⓐ Gyökérmappa

Ⓑ Mappa

Ⓒ Audio fájl

- Az olyan mappák nevei, amelyek nem tartalmaznak tömörített fájlokat, nem jelennek meg a kijelzőn.
- A lejátszási sorrend az a sorrend, amelyben a fájlokat a szoftver a médiára írta, ezért a fájlok nem játszhatók le szabadon választott sorrendben.
- A tömörített audio fájlok visszajátszása az ábra szerint történik.

USB specifikációs táblázat

Támogatott média	USB2.0
Támogatott fájl-rendszerek	FAT16, FAT32
Mappa szintek	Mappa szintek: 8, Fájlok mappán keresztül: 255, Mappák: 512 (beleértve a gyökérmappát is), Fájlok: 8000
Címke információ (Dal címe, előadó neve és album neve)	ID3 címke VER1.0, VER1.1, VER2.2, VER2.3, VER2.4 (csak MP3 esetén)
	WMA címke (csak WMA esetén)
	AAC címke (csak AAC esetén)

Formátum			**Mintavételi frekvencia**	**Támogatott bitsebesség**
MP3 *1	MPEG1	Layer-3	32, 44,1, 48 kHz	32-320 kbps
	MPEG2		16, 22,05, 24 kHz	8-160 kbps
WMA *2			8, 11.025, 16, 22.05, 32, 44.1, 48 kHz	12-192 kbps
AAC (MPEG4) *3 (Csak "m4a" bővítmény)			11.025, 16, 22.05, 32, 44.1, 48 kHz	8-320 kbps
FLAC			8-192 kHz	128 kbps - 12 288 Mbps
WAV			8-192 kHz	128 kbps - 12 288 Mbps

*1 MPEG2.5 nem támogatott.

*2 WMA7, WMA8, WMA9, WMA9.1, WMA9.2 támogatott. (WMA9 Professzionális, veszteségmentes, hang nem támogatott.)

*3 Csak az iTunes által kódolt AAC fájlok támogatottak. HE-AAC (High-Efficiency) nem támogatott.

BLUETOOTH® AUDIO

- Előfordulhat, hogy a gépjármű beépített rendszere egyes Bluetooth® audio egységeket nem ismer fel.
- Mielőtt a Bluetooth® audio-t használná, be kell állítani a vezeték nélküli kapcsolatot a Bluetooth® audio egység és a beépített Bluetooth® modul között.
- A Bluetooth® audio leállhat a következő esetekben
  - telefonhívás kihangosítón keresztül.
  - a kapcsolat ellenőrzése kihangosítós telefonnal.
  - kihangosítós telefon vagy audio egység csatlakoztatása.
  - a csatlakoztatott mobiltelefon telefonkönyvének letöltése.
- A Bluetooth® audio eszközt ne tegye olyan helyre, ahol fém veszi körül vagy távol van a jármű Bluetooth® moduljától, így megelőzheti a hangminőség romlását vagy a vezeték nélküli kapcsolat bontását.
- Ha egy eszközt Bluetooth® vezeték nélküli kapcsolaton keresztül csatlakoztat, előfordulhat, hogy az eszköz akkumulátora gyorsabban merül le.
- Ez a rendszer támogatja a Bluetooth® Advanced Audio Distribution Profile-t (A2DP) és az Audio/Video Remote Control Profile-t (AVRCP).
- A Wireless LAN (Wi-Fi) és a Bluetooth® funkciók ugyanazt a frekvenciát használják (2,4 GHz). Ha a Bluetooth® és a wireless LAN funkciókat egy időben használja, a kommunikáció lelassulhat vagy akár meg is szakadhat és nem kívánt zaj keletkezhet. Javasolt kikapcsolni a wireless LAN (Wi-Fi) funkciót, amikor a Bluetooth® funkciót használja.



PBA0051X

AUDIO FŐ VEZÉRLŐGOMBOK

① **<AUDIO>**:

Nyomja meg a gombot, hogy az audio képernyőt megjeleníthesse.

Nyomja meg a gombot újra, hogy az audioforrás menü képernyőjét megjeleníthesse.

☞ "Az audioforrás kiválasztása" (oldal: 5-8)

② **<VOL/ ⏻ >**:

Nyomja meg a gombot az audiorendszer be-/kikapcsolásához.

Az audiorendszer is bekapcsolható, ha a rendszer kikapcsolásakor elforgatja a gombot.

Forgassa el a hangerő szabályozásához.

③ **< ⏮ >/< ⏭ >**:

A gomb megnyomásával és nyomva tartásával kiválaszthatja a gyors előre/hátra tekerést, illetve a rádióállomás behangolását.

④ **<BACK>**:

A megjelenített képernyőtől függően, a gomb megnyomásával visszaléphet az előző képernyőre.

⑤ **<⊖ ⊕/OK>** (ha van):

Nyomja a gombot, hogy a kijelölt elemet kiválaszthassa, ha a menü képernyő látható. Ha a gombot olyankor nyomja meg, amikor nincs kijelölt elem a képernyőn, az audio beállítások módosíthatók.

☞ "Audio beállítások az audio beállító sáv segítségével" (oldal: 5-28)

<TUNE·SCROLL/OK> (ha van):

Forgassa el az AM/FM/DAB (ha van) kézi behangolásához vagy a zeneszámok átugrásához.

Nyomja a gombot, hogy a kijelölt elemet kiválaszthassa, ha a menü képernyő látható. Ha a gombot olyankor nyomja meg, amikor nincs kijelölt elem a képernyőn, az audio beállítások módosíthatók.

☞ "Audio beállítások az audio beállító sáv segítségével" (oldal: 5-28)

AUDIORENDSZER KORMÁNYKERÉK KAPCSOLÓI

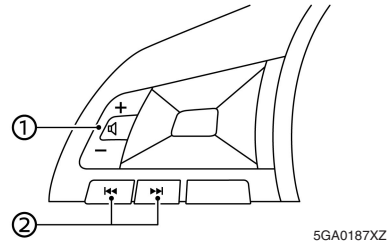

5GA0187XZ

① **< 🔊 >** (Hangerőszabályozó):

Nyomja meg a kapcsoló + vagy - oldalát a hangerő beállításához.

② **< ⏮ >/< ⏭ >**:

Használja a kapcsolókat az audiorendszer működtetéséhez.

☞ "Audiorendszer működtetése" (oldal: 5-8)

INFORMÁCIÓ:

A kormánykerék kapcsolói legfőképpen a gépjármű információs kijelzőjének vezérlésére hivatottak, ezért egyes feltételek mellett előfordulhat, hogy nem képesek az érintőképernyős kijelző működtetésére.

AZ AUDIORENDSZER MŰKÖDÉSE

Az audiorendszer be-, illetve kikapcsolása

Az audiorendszer bekapcsolásához a főkapcsolót ACC vagy ON állásba kell állítani. Nyomja meg a **<VOL/ ⏻ >** vagy **<AUDIO>** gombot, hogy az audioforrást, amelyet közvetlenül a rendszer kikapcsolása előtt hallgatott, bekapcsolhassa. Az audiorendszer kikapcsolásához nyomja meg a **<VOL/ ⏻ >** gombot.

INFORMÁCIÓ:

Az audiorendszer továbbá a **<VOL/ ⏻ >** gomb elforgatásával is kikapcsolható, ha a rendszer kikapcsolt állapotban van.

Az audioforrás kiválasztása

Választás a menü képernyőn:

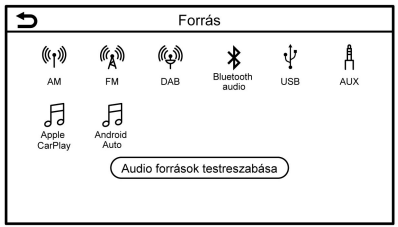

NAVI0004

Példa

1. Az audio képernyő megjelenését követően nyomja meg az **<AUDIO>** gombot.
2. Válassza ki a lejátszani kívánt audioforrást.

INFORMÁCIÓ:

- Ha a [Forrás] opciót az audio képernyő bal felső sarkában megérinti, az audioforrás menü képernyője szintén megjeleníthető.
- Egyes modellekben az audioforrás a gépjármű információs kijelzője segítségével is módosítható. A gépjármű információs kijelzőjével kapcsolatban lapozza fel a LEAF használati útmutatóját.

Kiválasztás a Menüsávról:

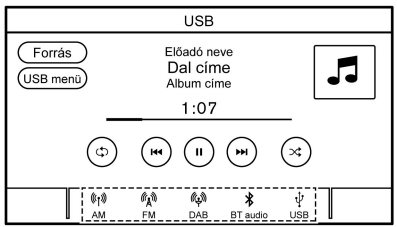

5GA0242XZ

Példa

A Menüsávon megjelennek a forrás ikonok. A kívánt audioforrás kiválasztásához érintse meg az adott ikont.

A Menüsáv testre szabása:

A Menüsávon megjelenő forrás ikonok testre szabhatóak.

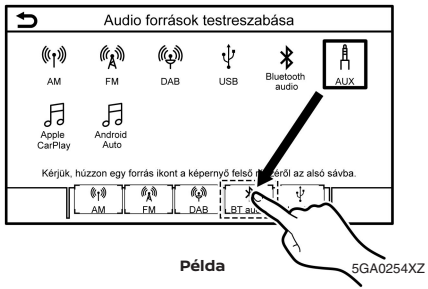

Példa

1. Nyomja meg az **<AUDIO>** gombot vagy érintse meg a [Forrás], lehetőséget az Audio képernyő megjelenését követően.
2. Érintse meg az [Audio források testreszabása] lehetőséget.
3. Húzza át a kívánt forrás ikont a Menüsávra.
4. A beállítás megerősítéséhez nyomja meg a **<BACK>** gombot, vagy érintse meg a [⮌] lehetőséget.

INFORMÁCIÓ:

Az [Audio források testreszabása] lehetőség a Menüsáv [Beállítások] menüjéből is elérhető.

☞ "Rendszer beállításai" (oldal: 3-14)

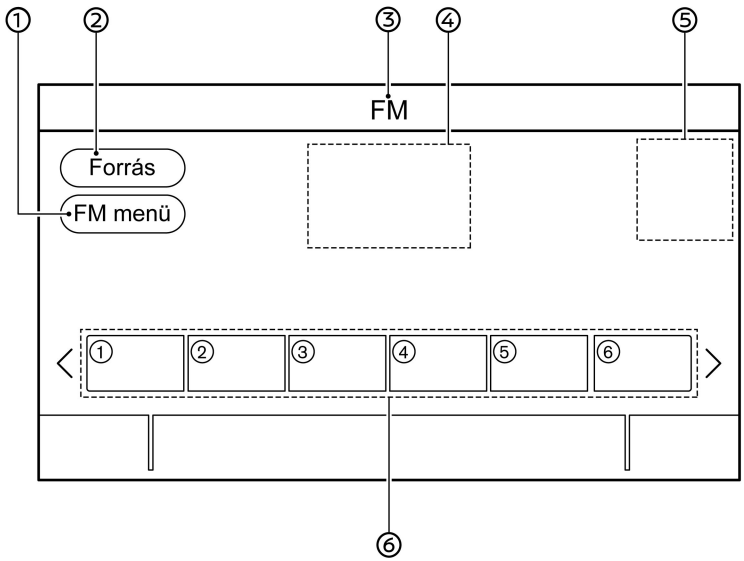

PBA0059X

RÁDIÓ

A rádió képernyőjének megtekintése

① [AM menü]/[FM menü]/[DAB menü] (ha van):

Érintse meg, hogy a rádió menü képernyőjét megjeleníthesse.

☞ "Rádió menü" (oldal: 5-12)

② [Forrás]:

Érintse meg, hogy átválthasson a forrás menü képernyőre.

☞ "Az audioforrás kiválasztása" (oldal: 5-8)

③ Audioforrás visszajelző:

Az aktuálisan kiválasztott audioforrást jelöli.

④ Vétellel kapcsolatos kijelző:

A vétellel kapcsolatos kijelzőn olyan információk jeleníthetők meg, mint a frekvencia, állomás neve, stb.

⑤ Fordulási irány visszajelző (ha van):

Ha a navigációs útvonal beállításra került, a következő művelet, illetve a műveletig hátralévő távolság megjelenik.

⑥ Előre programozott lista:

Ahhoz, hogy az előre programozott állomásokat hallgathassa, érintse meg az előre programozott lista állomásait. Érintse meg a [<] vagy [>] gombot, hogy az előre programozott listát átlapozhassa.

Érintse meg és tartsa lenyomva az egyik opciót az előre programozott listán, hogy eltárolhassa az állomást, amely éppen be van hangolva.

☞ "Programozás" (oldal: 5-11)

INFORMÁCIÓ:

Ha a TA (Forgalmi értesítések) beállítás (ha van) be van kapcsolva, megjelenik a TA visszajelző.

☞ "Rádió menü" (oldal: 5-12)

Rádió üzemeltetése (gyorshangolási funkcióval rendelkező modellek)

Rádió aktiválása és a sáv kiválasztása:

A rádió hallgatásához kapcsolja be az audiorendszert és válassza ki a kívánt sávot.

☞ "Az audioforrás kiválasztása" (oldal: 5-8)

INFORMÁCIÓ:

Ha a sztereó rádiójel gyenge, a rádió automatikusan sztereóból monó vételre kapcsol át.

Hangolás:

Manuálisan behangolhatja az állomásokat az alábbi műveletek segítségével.

- Vezérlőpanel
  - Forgassa el a **<TUNE·SCROLL/OK>** gombot*

*: ha van

Kereséses hangolás:

Keresheti a következő/előző fogható állomást az alábbi műveletek segítségével.

- Vezérlőpanel
  - Nyomja meg a **< ⏮ >/< ⏭ >** gombot
- Kormánykerék kapcsolói
  - Nyomja meg, és tartsa lenyomva a **< ⏮ >/< ⏭ >** gombot

Gyorshangolás:

Gyorshangolhatja az állomásokat az alábbi műveletek segítségével.

- Vezérlőpanel
  - Nyomja meg, és tartsa lenyomva a **< ⏮ >/< ⏭ >** gombot

Programozás:

Összesen 6 AM, 12 FM állomás regisztrálható az előre programozott listában.

1. Válassza ki a rádiósávot (AM vagy FM).
2. Hangolja be azt a rádióállomást, amelyet szeretne eltárolni.
3. Érintse meg és tartsa nyomva az egyik számot a listában.

Kiválaszthatja a beprogramozott állomásokat az alábbi műveletek segítségével.

- Kormánykerék kapcsolói
  - Nyomja meg a **< ⏮ >/< ⏭ >** gombot
- Érintőképernyő
  - Röviden érintse meg a rádió képernyőn megjelenített, beprogramozott listában található, kiválasztott állomást

Rádió üzemeltetése (gyorshangolási funkcióval nem rendelkező modellek)

Rádió aktiválása és a sáv kiválasztása:

A rádió hallgatásához kapcsolja be az audiorendszert és válassza ki a kívánt sávot.

☞ "Az audioforrás kiválasztása" (oldal: 5-8)

INFORMÁCIÓ:

Ha a sztereó rádiójel gyenge, a rádió automatikusan sztereóból monó vételre kapcsol át.

Hangolás:

AM/FM

Manuálisan behangolhatja az állomásokat az alábbi műveletek segítségével.

- Vezérlőpanel
  - Nyomja meg a **< ⏮ >/< ⏭ >** gombot
  - Forgassa el a **<TUNE·SCROLL/OK>** gombot*

*: ha van

DAB*

A kívánt szervizkomponenst az alábbi műveletek segítségével hangolhatja be.

- Vezérlőpanel
  - Nyomja meg a **< ⏮ >/< ⏭ >** gombot
  - Forgassa el a **<TUNE·SCROLL/OK>** gombot*

*: ha van

Kereséses hangolás:

AM/FM

Keresheti a következő/előző fogható állomást az alábbi műveletek segítségével.

- Vezérlőpanel
  - Nyomja meg, és tartsa lenyomva a **< |◀◀ >/< ▶▶| >** gombot
- Kormánykerék kapcsolói
  - Nyomja meg, és tartsa lenyomva a **< |◀◀ >/< ▶▶| >** gombot

DAB*

Keresheti a következő fogható állomást az alábbi műveletek segítségével.

- Vezérlőpanel
  - Nyomja meg, és tartsa lenyomva a **< |◀◀ >/< ▶▶| >** gombot
- Kormánykerék kapcsolói
  - Nyomja meg, és tartsa lenyomva a **< |◀◀ >/< ▶▶| >** gombot

*: ha van

Programozás:

Összesen 6 AM, 12 FM és DAB (ha van) állomás regisztrálható az előre programozott listában.

1. Válassza ki a sávot (AM, FM vagy DAB).
2. Hangolja be azt a rádióállomást, amelyet szeretne eltárolni.
3. Érintse meg és tartsa nyomva az egyik számot a listában.

Kiválaszthatja a beprogramozott állomásokat az alábbi műveletek segítségével.

- Kormánykerék kapcsolói
  - Nyomja meg a **< |◀◀ >/< ▶▶| >** gombot
- Érintőképernyő
  - Röviden érintse meg a rádió képernyőn megjelenített, beprogramozott listában található, kiválasztott állomást

Rádió menü

Érintse meg az [FM menü], [AM menü] és [DAB menü] opciót (ha van) az adott rádió képernyőn a megfelelő menü megjelenítéséhez.

A menü közt elérhető elemek a modelltől és specifikációtól függően változhatnak.

[FM menü]:

[TA]	Ha ez az elem be van kapcsolva, a TA (közlekedési hírek) megszakítják az éppen hallgatott audioforrást.
[REG]	Ha ez az elem be van kapcsolva, a rendszer átvált a regionális rádió programokra, ha azok érzékelhetők.
[Frissít]	Érintse meg az FM képernyő jobb oldalán megjelenő állomáslista frissítéséhez.
Állomáslista	Megjeleníti az állomáslistát az FM képernyő jobb oldalán.

[AM menü]:

[TA]	Ha ez az elem be van kapcsolva, a TA (közlekedési hírek) megszakítják az éppen hallgatott audioforrást.
[Frissít]	Érintse meg az AM képernyő jobb oldalán megjelenő állomáslista frissítéséhez.
Állomáslista	Megjeleníti az állomáslistát az AM képernyő jobb oldalán.

[DAB menü] (ha van):

[TA]	Ha ez az elem be van kapcsolva, a TA (közlekedési hírek) megszakítják az éppen hallgatott audioforrást.
[Radio Text]	Érintse meg, hogy a rádió információit megjeleníthesse.
[Frissít]	Érintse meg a DAB képernyő jobb oldalán megjelenő állomáslista frissítéséhez.
[DAB-FM]	Ha ez az elem be van kapcsolva, a rendszer FM állomásokat keres és hangol be, nem megfelelő DAB vétel esetén.
Állomáslista	Megjeleníti az állomáslistát a DAB képernyő jobb oldalán.

USB MEMÓRIA LEJÁTSZÁSA

Az USB memória csatlakoztatása

VIGYÁZAT:

Vezetés közben ne csatlakoztassa, csatlakoztassa le vagy működtesse az USB eszközt. Ez elvonhatja a figyelmét. Ha elvonja figyelmét, elveszítheti uralmát a gépjármű felett és balesetet okozhat vagy súlyos sérülést szenvedhet.

FIGYELMEZTETÉS:

- **Ne erőltesse az USB eszközt az USB csatlakozóba. Ha az USB eszközt ferdén vagy fejtetőn illeszti a csatlakozóba, a csatlakozó sérülhet. Győződjön meg róla, hogy az USB egység megfelelően van csatlakoztatva az USB csatlakozó aljzatba.**
- **Ne fogja meg az USB csatlakozó aljzat burkolatát (ha van), amikor az USB eszközt húzza ki a csatlakozóból. Ezzel sérülhet a csatlakozó és a burkolat.**
- **Ne hagyja az USB kábelt olyan helyen, ahol véletlenül is meghúzhatja. A kábel meghúzásával a csatlakozó sérülhet.**

Az eszköz megfelelő használatával és ápolásával kapcsolatos információkért lapozza fel az eszköz használati útmutatóját.

Ha a csatlakozóba egy kompatibilis tárolóeszközt csatlakoztat, a tárolón található kompatibilis audiofájlok a gépjármű audiorendszerén keresztül lejátszhatók.

Az USB csatlakozó helye:

☞ "USB (Universal Serial Bus) csatlakozó és AUX (kiegészítő) bemeneti csatlakozó" (oldal: 3-5)

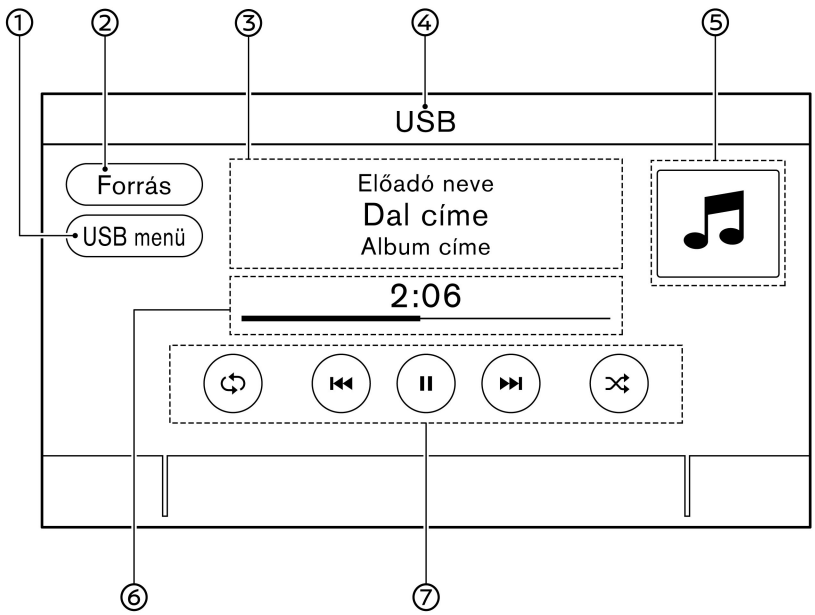

5GA0194X

Az USB képernyőjének megtekintése

① [USB menü]:

Érintse meg, hogy átválthasson az USB Menü képernyőre.

☞ "USB Menü" (oldal: 5-18)

② [Forrás]:

Érintse meg, hogy átválthasson a forrás menü képernyőre.

☞ "Az audioforrás kiválasztása" (oldal: 5-8)

③ Zeneszám információ:

Olyan zeneszám információk, mint például a zeneszám címe, az előadó neve és az album neve, jeleníthetők meg.

④ Eszköz név visszajelző:

Megjeleníti a jelenleg lejátszás alatt álló USB eszköz nevét.

⑤ Lemezborító/Műveletek visszajelzője (ha van):

Ha ez az opció be van kapcsolva, a lemezborító megjelenik, ha elérhető.

☞ "USB Menü" (oldal: 5-18)

Ha a lemezborító opció ki van kapcsolva, a műveletek visszajelzője, illetve a következő műveletig hátralévő távolság jelenik meg, amikor útvonal került beállításra (navigációs rendszerrel ellátott modellek).

⑥ Lejátszás idő és folyamatjelző sáv:

A zeneszám lejátszási ideje jelenik meg. A sávon megjelenik, hogy a zeneszámból mennyi telt el.

⑦ USB funkció gombjai:

Érintse meg az USB lejátszási funkciók vezérléséhez.

[ ]	Minden egyes alkalommal, amikor a [ ] gombot megérinti, az ismétlés módja változik. "Lejátszási mód megváltoztatása" (oldal: 5-18)
[⏮]	Nyomja meg, hogy a jelenlegi zeneszám elejére lépjen. Érintse meg az opciót újra, hogy kiválaszthassa az előző zeneszámot. Érintse meg és tartsa lenyomva, hogy visszatekerhesse az aktuális zeneszámot.
[▶]	Érintse meg, hogy a zeneszámot lejátszhassa.
[⏸]	Érintse meg, hogy a zeneszámot megállíthassa.
[⏭]	Érintse meg a következő zeneszámot lejátszhassa. Érintse meg és tartsa lenyomva, hogy a zeneszámot gyorsan előre tekerhesse.
[ ]	Minden egyes alkalommal, amikor a [ ] gombot megérinti, a véletlenszerű lejátszás módja változik. "Lejátszási mód megváltoztatása" (oldal: 5-18)

INFORMÁCIÓ:

Ha a TA (Forgalmi értesítések) beállítás (ha van) be van kapcsolva, megjelenik a TA visszajelző.

"USB Menü" (oldal: 5-18)

USB memória működtetése

Aktiválás és lejátszás:

Ha egy USB eszközt csatlakoztat a csatlakozó aljzatba, az USB eszköz lejátszása elindul.

Az USB memória lejátszását úgy is kiválaszthatja, hogy a forrást az audioforrás menü képernyőn választja ki.

"Az audioforrás kiválasztása" (oldal: 5-8)

Az USB eszköz lejátszásának szüneteltetéséhez érintse meg a [⏸] lehetőséget. A lejátszás folytatásához érintse meg a [▶] lehetőséget.

A keresési üzemmód kiválasztása:

Az USB menüben megjelenik a keresési módok listája.

"USB Menü" (oldal: 5-18)

Zeneszámok átugrása:

Átugorhatja a zeneszámokat a következő műveletek segítségével.

- Vezérlőpanel
  - Nyomja meg a **< ⏮ >/< ⏭ >** gombot
  - Forgassa el a **<TUNE·SCROLL/OK>** gombot*
- Kormánykerék kapcsolói
  - Nyomja meg a **< ⏮ >/< ⏭ >** gombot
- Érintőképernyő
  - Érintse meg a [⏮]/[⏭] gombot

*: ha van

INFORMÁCIÓ:

Az egyes feltételektől függően előfordulhat, hogy az előző zeneszámra való ugráshoz a gombot vagy a képernyő opciót kétszer kell megnyomni, megérinteni. Ha a gombot csak egyszer nyomja meg, vagy az opciót egyszer érinti meg, az aktuális zeneszám újra lejátszásra kerül.

Előre-/visszatekerés:

Előre-/visszatekerheti a zeneszámokat a következő műveletek segítségével.

- Vezérlőpanel
  - Nyomja meg, és tartsa lenyomva a **< ⏮ >/< ⏭ >** gombot
- Kormánykerék kapcsolói
  - Nyomja meg, és tartsa lenyomva a **< ⏮ >/< ⏭ >** gombot
- Érintőképernyő
  - Érintse meg és tartsa lenyomva a [⏮]/[⏭] gombot

Lejátszási mód megváltoztatása:

Ismétlés üzemmód

Érintse meg a [ ] opciót az USB képernyőn, hogy az ismétlés üzemmódot módosíthassa. A következő üzemmódok elérhetők.

Nincs megjelenő szöveg: Ismétlés ki

[Összes]: Összes ismétlése

[Mappa]: Mappa/almappa ismétlése

[Szám]: Zeneszám ismétlése

Véletlenszerű üzemmód

Érintse meg a [ ] opciót a képernyőn, hogy véletlenszerű lejátszást a következők szerint módosíthassa.

Nincs megjelenő szöveg: Véletlenszerű ki

[Véletlen]: Véletlenszerű lejátszás

USB Menü

Érintse meg az [USB menü] opciót az USB képernyőn, hogy megjeleníthesse az USB menü képernyőt.

A menü közt elérhető elemek a modelltől és specifikációtól függően változhatnak.

[TA]	Ha ez az elem be van kapcsolva, a TA (közlekedési hírek) megszakítják az éppen hallgatott audioforrást.
[Most játsz.]	Érintse meg az USB képernyő megjelenítéséhez.
[Mappalista]*	Érintse meg, hogy a mappalistát megjeleníthesse. Érintsen meg egy elemet a listán, hogy kiválaszthassa a mappát. Megjelenik az almappa vagy a zeneszámok listája. Válasszon ki egy almappát vagy egy zeneszámot a listából.
[Album borító]	Érintse meg, hogy az USB képernyőn a lemezborító megjelenítését be-/kikapcsolhassa.
[Lejátszási listák]	Érintse meg a kiválasztott elemnek megfelelő lista megjelenítéséhez.
[Előadók]	
[Albumok]	
[Dalok]	
[Műfajok]	
[Szerzők]	

*: Csak akkor jelenik meg, ha elérhető.

IPOD LEJÁTSZÓ

iPod csatlakoztatása

VIGYÁZAT:

Vezetés közben ne csatlakoztassa, csatlakoztassa le vagy működtesse az USB eszközt. Ez elvonhatja a figyelmét. Ha elvonja figyelmét, elveszítheti uralmát a gépjármű felett és balesetet okozhat vagy súlyos sérülést szenvedhet.

FIGYELMEZTETÉS:

- **Ne erőltesse az USB eszközt az USB csatlakozóba. Ha az USB eszközt ferdén vagy fejtetőn illeszti a csatlakozóba, a csatlakozó sérülhet. Győződjön meg róla, hogy az USB egység megfelelően van csatlakoztatva az USB csatlakozó aljzatba.**
- **Ne fogja meg az USB csatlakozó aljzat burkolatát (ha van), amikor az USB eszközt húzza ki a csatlakozóból. Ezzel sérülhet a csatlakozó és a burkolat.**
- **Ne hagyja az USB kábelt olyan helyen, ahol véletlenül is meghúzhatja. A kábel meghúzásával a csatlakozó sérülhet.**

Csatlakoztassa az iPod-ot az USB csatlakozóhoz.

☞ "USB (Universal Serial Bus) csatlakozó és AUX (kiegészítő) bemeneti csatlakozó" (oldal: 3-5)

A rendszer tölti az iPod akkumulátorát, amikor az a gépjárműhöz van csatlakoztatva, ha az iPod támogatja az USB-n keresztül történő töltést.

Az iPod modelljétől vagy a firmware verziójától függően egy NISSAN vagy Accessory Attached képernyő jelenik meg az iPod-on, amikor a kapcsolat létrejött. Ha az iPod csatlakoztatva van a gépjárműhöz az iPod zenei könyvtárai a gépjármű audiovezérlőivel működtethetők.

Az iPod az Apple Inc. regisztrált védjegye az Egyesült Államokban és más országokban regisztrált védjegye.

Kompatibilitás:

Verzió

- iPod touch (6. generáció)
- iPod nano (7. generáció)
- iPhone 7 Plus
- iPhone 7
- iPhone SE
- iPhone 6s Plus
- iPhone 6s
- iPhone 6 Plus
- iPhone 6

INFORMÁCIÓ:

- Győződjön meg róla, hogy az iPod firmware-je frissítve van.
- A Lightning csatlakozó az iPhone (6 - 7 Plus), iPod touch (6. generáció) és iPod nano (7. generáció) modellekkel működik.

Az USB csatlakozó az iPhone (6 - 7 Plus), iPod touch (6. generáció) és iPod nano (7. generáció) modellekkel működik.

- Az eszköz megfelelő használatával és ápolásával kapcsolatos információkért lapozza fel az eszköz használati útmutatóját.

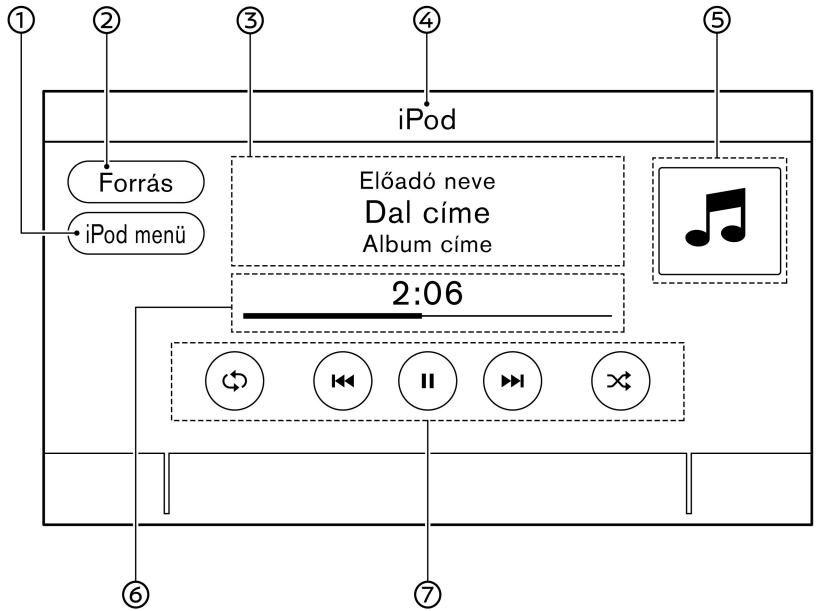

5GA0195X

Az iPod képernyőjének megtekintése

① [iPod menü]:

Érintse meg az iPod menü képernyőjének megjelenítéséhez.

☞ "iPod Menü" (oldal: 5-22)

② [Forrás]:

Érintse meg, hogy átválthasson a forrás menü képernyőre.

☞ "Az audioforrás kiválasztása" (oldal: 5-8)

③ Zeneszám információ:

Olyan zeneszám információk, mint például a zeneszám címe, az előadó neve és az album neve, jeleníthetők meg.

④ Eszköz név visszajelző:

Megjeleníti a jelenleg lejátszás alatt álló iPod eszköz nevét.

⑤ Lemezborító/Műveletek visszajelzője (ha van):

Ha ez az opció be van kapcsolva, a lemezborító megjelenik, ha elérhető.

☞ "iPod Menü" (oldal: 5-22)

Ha a lemezborító opció ki van kapcsolva, a műveletek visszajelzője, illetve a következő műveletig hátralévő távolság jelenik meg, amikor útvonal került beállításra (navigációs rendszerrel ellátott modellek).

⑥ Lejátszás idő és folyamatjelző sáv:

A zeneszám lejátszási ideje jelenik meg. A sávon megjelenik, hogy az aktuálisan játszott zeneszámból mennyi telt el.

⑦ iPod funkció gombjai:

Érintse meg az iPod lejátszási funkciók vezérléséhez.

[ ]	Minden egyes alkalommal, amikor a [ ] gombot megérinti, az ismétlés módja változik. ☞ "Lejátszási mód megváltoztatása" (oldal: 5-21)
[⏮]	Nyomja meg, hogy a jelenlegi zeneszám elejére lépjen. Érintse meg az opciót újra, hogy kiválaszthassa az előző zeneszámot. Érintse meg és tartsa lenyomva, hogy visszatekerhesse az aktuális zeneszámot.
[▶]	Érintse meg, hogy a zeneszámot lejátszhassa.
[⏸]	Érintse meg, hogy a zeneszámot megállíthassa.
[⏭]	Érintse meg a következő zeneszámot lejátszhassa. Érintse meg és tartsa lenyomva, hogy a zeneszámot gyorsan előre tekerhesse.
[ ]	Minden egyes alkalommal, amikor a [ ] gombot megérinti, a véletlenszerű lejátszás módja változik. ☞ "Lejátszási mód megváltoztatása" (oldal: 5-21)

INFORMÁCIÓ:

Ha a TA (Forgalmi értesítések) beállítás (ha van) be van kapcsolva, megjelenik a TA visszajelző.

☞ "iPod Menü" (oldal: 5-22)

iPod lejátszó működése

A csatlakoztatott eszköztől függően lehetséges, hogy egyes funkciók nem használhatók.

Aktiválás és lejátszás:

Ha az iPod-ot csatlakoztatja a gépjárműhöz az USB kábel segítségével, az iPod üzemmód aktiválódik.

Az iPod lejátszását úgy is kiválaszthatja, hogy a forrást az audioforrás menü képernyőn választja ki.

☞ "Az audioforrás kiválasztása" (oldal: 5-8)

A keresési üzemmód kiválasztása:

Az iPod menüben megjelenik a keresési módok listája.

☞ "iPod Menü" (oldal: 5-22)

Zeneszámok átugrása:

Átugorhatja a zeneszámokat a következő műveletek segítségével.

- Vezérlőpanel
  - Nyomja meg a **< ⏮ >/< ⏭ >** gombot
  - Forgassa el a **<TUNE·SCROLL/OK>** gombot*
- Kormánykerék kapcsolói
  - Nyomja meg a **< ⏮ >/< ⏭ >** gombot
- Érintőképernyő
  - Érintse meg a [⏮]/[⏭] gombot

*: ha van

INFORMÁCIÓ:

Az egyes feltételektől függően előfordulhat, hogy az előző zeneszámra való ugráshoz a gombot vagy a képernyő opciót kétszer kell megnyomni, megérinteni. Ha a gombot csak egyszer nyomja meg, vagy az opciót egyszer érinti meg, az aktuális zeneszám újra lejátszásra kerül.

Előre-/visszatekerés:

Előre-/visszatekerheti a zeneszámokat a következő műveletek segítségével.

- Vezérlőpanel
  - Nyomja meg, és tartsa lenyomva a **< ⏮ >/< ⏭ >** gombot
- Kormánykerék kapcsolói
  - Nyomja meg, és tartsa lenyomva a **< ⏮ >/< ⏭ >** gombot
- Érintőképernyő
  - Érintse meg és tartsa lenyomva a [⏮]/[⏭] gombot

Lejátszási mód megváltoztatása:

Ismétlés üzemmód

Érintse meg a [ ] opciót az iPod képernyőn, hogy az ismétlés üzemmódot módosíthassa. A következő üzemmódok elérhetők.

Nincs megjelenő szöveg: Ismétlés ki

[Összes]: Összes ismétlése

[Szám]: Zeneszám ismétlése

Véletlenszerű üzemmód

Érintse meg a [] opciót a képernyőn, hogy véletlenszerű lejátszást a következők szerint módosíthassa.

Nincs megjelenő szöveg: Véletlenszerű ki

[Véletlen]: Véletlenszerű lejátszás

iPod Menü

Érintse meg az [iPod menü] opciót az iPod képernyőn, hogy megjeleníthesse az iPod menü képernyőt.

A menü közt elérhető elemek a modelltől és specifikációtól függően változhatnak.

[TA]	Ha ez az elem be van kapcsolva, a TA (közlekedési hírek) megszakítják az éppen hallgatott audioforrást.
[Most játsz.]	Érintse meg az iPod képernyő megjelenítéséhez.
[Jelenlegi lista]	Érintse meg, hogy a jelenlegi listát megjeleníthesse. Megjelenik a kiválasztott kategóriában található zeneszámok listája.
[Album borító]	Érintse meg, hogy az iPod képernyőn a lemezborító megjelenítését be-/kikapcsolhassa.
[Lejátszási listák]	Érintse meg a kiválasztott elemnek megfelelő lista megjelenítéséhez.
[Előadók]	
[Albumok]	
[Dalok]	
[Műfajok]	
[Szerzők]	
[Hangoskönyvek]	
[Podcastok]	

BLUETOOTH® AUDIO

Az Ön gépjárműve rendelkezik Bluetooth® Audio opcióval.

Ha rendelkezik kompatibilis Bluetooth® eszközzel, amely támogatja a streaming audio-t (A2DP profil), létrehozhat egy vezeték nélküli kapcsolatot a Bluetooth® eszköz és a gépjármű belső audio rendszere között. Ez a kapcsolat lehetővé teszi, hogy az autó hangszóróit használva zenét hallgasson a Bluetooth® eszközről. Lehetővé teszi az eszköz alapvető vezérlését az audio fájlok lejátszása vagy léptetése során az AVRCP Bluetooth® profilt használva. Nem minden Bluetooth® eszköz rendelkezik ugyanazzal a AVRCP vezérléssel. További részletekért lapozza fel a Bluetooth® eszköz használati útmutatóját.

A Wireless LAN (Wi-Fi) és a Bluetooth® funkciók ugyanazt a frekvenciát használják (2,4 GHz). Ha a Bluetooth® és a wireless LAN funkciókat egy időben használja, a kommunikáció lelassulhat vagy akár meg is szakadhat és nem kívánt zaj keletkezhet. Javasolt kikapcsolni a wireless LAN (Wi-Fi) funkciót, amikor a Bluetooth® funkciót használja.

Bluetooth® audioeszköz csatlakoztatása

A működtetés előtt egy Bluetooth® audioeszközt kell a gépjárműhöz csatlakoztatni.

☞ “Bluetooth® beállítása” (oldal: 3-16)

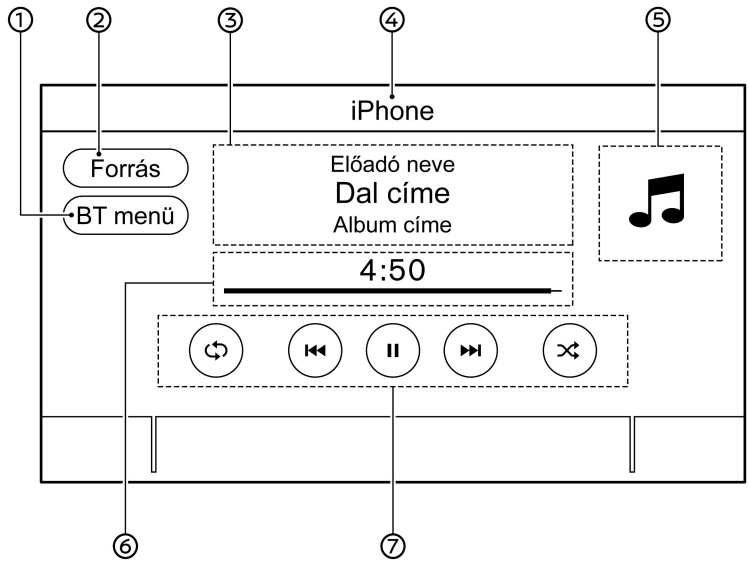

PBA0065X

A Bluetooth® audio képernyő megtekintése

① [BT menü]/[Kapcsolatok]:

A csatlakoztatott eszköztől függően a [BT menü] vagy a [Kapcsolatok] képernyő jelenik meg.

Érintse meg a [BT menü] lehetőséget a Bluetooth® audio menü képernyőjének megjelenítéséhez.

☞ "BT Menü (ha van)" (oldal: 5-25)

Érintse meg a [Kapcsolatok] lehetőséget a csatlakozás képernyő megjelenítéséhez.

☞ "Bluetooth® beállítása" (oldal: 3-16)

② [Forrás]:

Érintse meg, hogy átválthasson a forrás menü képernyőre.

☞ "Az audioforrás kiválasztása" (oldal: 5-8)

③ Zeneszám információ:

Olyan zeneszám információk, mint például a zeneszám címe, az előadó neve és az album neve, jeleníthetők meg.

④ Eszköz név visszajelző:

Megjeleníti a jelenleg lejátszás alatt álló Bluetooth® audio eszköz nevét.

⑤ Fordulási irány visszajelző (ha van):

Ha a navigációs útvonal beállításra került, a következő művelet, illetve a műveletig hátralévő távolság megjelenik.

⑥ Lejátszás idő és folyamatjelző sáv:

A zeneszám lejátszási ideje jelenik meg. A sávon megjelenik, hogy az aktuálisan játszott zeneszámból mennyi telt el.

⑦ Bluetooth® audio működtető billentyűi:

Érintse meg a Bluetooth® audio lejátszási funkció vezérléséhez.

[ ]	Minden egyes alkalommal, amikor a [ ] gombot megérinti, az ismétlés módja változik. ☞ "Lejátszási mód megváltoztatása" (oldal: 5-25)
[⏮]	Nyomja meg, hogy a jelenlegi zeneszám elejére lépjen. Érintse meg az opciót újra, hogy kiválaszthassa az előző zeneszámot. Érintse meg és tartsa lenyomva, hogy visszatekerhesse az aktuális zeneszámot.
[▶]	Érintse meg, hogy a zeneszámot lejátszhassa.
[⏸]	Érintse meg, hogy a zeneszámot megállíthassa.
[⏭]	Érintse meg a következő zeneszámot lejátszhassa. Érintse meg és tartsa lenyomva, hogy a zeneszámot gyorsan előre tekerhesse.
[ ]	Minden egyes alkalommal, amikor a [ ] gombot megérinti, a véletlenszerű lejátszás módja változik. ☞ "Lejátszási mód megváltoztatása" (oldal: 5-25)

INFORMÁCIÓ:

- Ha a TA (Forgalmi értesítések) beállítás (ha van) be van kapcsolva, megjelenik a TA visszajelző.

  ☞ "BT Menü (ha van)" (oldal: 5-25)

- A gépjárműhöz csatlakoztatott audioeszköztől függően előfordulhat, hogy a zeneszám információk nem jelennek meg.

Bluetooth® audio működése

Az eszközök eltérőek lehetnek a megállítás, a zeneszám váltás, előre vagy hátratekerés, a véletlenszerű lejátszás és az ismétlés funkciókban. Előfordulhat, hogy ezeket a funkciókat nem támogatja minden eszköz.

INFORMÁCIÓ:

A csatlakoztatott Bluetooth® audio eszköztől függően előfordulhat, hogy nem lehet audio műveletet végrehajtani vagy a zene megszólalásáig egy kis idő telik el.

Aktiválás és lejátszás:

A Bluetooth® audio eszköz lejátszását úgy is kiválaszthatja, hogy a forrást az audioforrás menü képernyőn választja ki.

☞ "Az audioforrás kiválasztása" (oldal: 5-8)

A Bluetooth® audio lejátszásának szüneteltetéséhez érintse meg a [⏸] lehetőséget. A lejátszás folytatásához érintse meg a [▶] lehetőséget.

Zeneszámok átugrása:

Átugorhatja a zeneszámokat a következő műveletek segítségével.

- Vezérlőpanel
  - Nyomja meg a **< ⏮ >/< ⏭ >** gombot
  - Forgassa el a **<TUNE·SCROLL/OK>** gombot*
- Kormánykerék kapcsolói
  - Nyomja meg a **< ⏮ >/< ⏭ >** gombot
- Érintőképernyő
  - Érintse meg a [⏮]/[⏭] gombot

*: ha van

INFORMÁCIÓ:

Az egyes feltételektől függően előfordulhat, hogy az előző zeneszámra való ugráshoz a gombot vagy a képernyő opciót kétszer kell megnyomni, megérinteni. Ha a gombot csak egyszer nyomja meg, vagy az opciót egyszer érinti meg, az aktuális zeneszám újra lejátszásra kerül.

Mappa választása:

Mappa választáshoz érintse meg a [BT menü] lehetőséget.

☞ "BT Menü (ha van)" (oldal: 5-25)

Előre-/visszatekerés:

Előre-/visszatekerheti a zeneszámokat a következő műveletek segítségével.

- Vezérlőpanel
  - Nyomja meg, és tartsa lenyomva a **< ⏮ >/< ⏭ >** gombot
- Kormánykerék kapcsolói
  - Nyomja meg, és tartsa lenyomva a **< ⏮ >/< ⏭ >** gombot

- Érintőképernyő
  - Érintse meg és tartsa lenyomva a [⏮]/[⏭] gombot

Lejátszási mód megváltoztatása:

Ismétlés üzemmód

Érintse meg a [🔁] opciót a képernyőn, hogy az ismétlés üzemmódot módosíthassa.

Véletlenszerű üzemmód

Érintse meg a [🔀] opciót a képernyőn, hogy az véletlenszerű lejátszás üzemmódot módosíthassa.

INFORMÁCIÓ:

A csatlakoztatott eszköztől függően az elérhető ismétlés/véletlenszerű módok változhatnak.

BT Menü (ha van)

Érintse meg a [BT menü] opciót a Bluetooth® audio képernyőn, hogy megjeleníthesse a Bluetooth® audio menü képernyőt.

A menü közt elérhető elemek a modelltől és specifikációtól függően változhatnak.

[TA]	Ha ez az elem be van kapcsolva, a TA (közlekedési hírek) megszakítják az éppen hallgatott audioforrást.
[Most játsz.]	Érintse meg a Bluetooth® audio képernyőjének megjelenítéséhez.
[Jelenlegi lista]	Érintse meg, hogy a jelenlegi listát megjeleníthesse. Megjelenik a kiválasztott mappában található zeneszámok listája.
[Kapcsolatok]*	Érintse meg a kapcsolatok képernyő megjelenítéséhez. ☞ "Csatlakozási beállítások" (oldal: 3-16)
Mappa lista *	Érintsen meg egy elemet a listán, hogy kiválaszthassa a mappát.

*: Csak akkor jelenik meg, ha elérhető.

INFORMÁCIÓ:

A csatlakoztatott eszköztől függően lehetséges, hogy a [BT menü] nem jelenik meg.

KIEGÉSZÍTŐ (AUX) EGYSÉGEK

Kiegészítő egységek csatlakoztatása

AUX eszköz csatlakoztatása az AUX bemeneti csatlakozóhoz.

AUX bemeneti csatlakozó elhelyezkedése:

☞ "USB (Universal Serial Bus) csatlakozó és AUX (kiegészítő) bemeneti csatlakozó" (oldal: 3-5)

Az AUX bemeneti csatlakozó fogadja a standard analóg audio bemeneteket, pl. magnó, CD lejátszó vagy MP3 lejátszó.

INFORMÁCIÓ:

Csatlakoztassa a 3,5 mm (1/8 in) sztereo mini csatlakozót az audio bemeneti csatlakozóba. Előfordulhat, hogy az audio kimenet nem működik megfelelően, ha a mono csatlakozós kábelt használ.

AUX működtetése

Aktiválás és lejátszás:

Kapcsolja be az AUX eszközt.

Csatlakoztassa az AUX kábelt az AUX eszközhöz és az AUX bemeneti csatlakozóba. Válassza ki az AUX üzemmódot az audioforrás menü képernyőről.

☞ "Az audioforrás kiválasztása" (oldal: 5-8)

Az AUX képernyőjének megtekintése

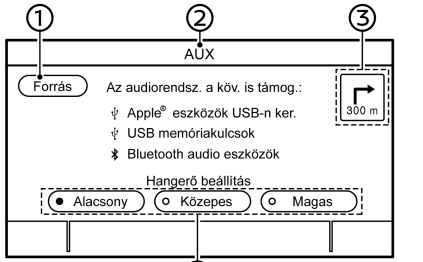

Példa

① [Forrás]:

Érintse meg, hogy átválthasson a forrás menü képernyőre.

☞ "Az audioforrás kiválasztása" (oldal: 5-8)

② Audioforrás visszajelző:

Azt jelzi, hogy jelenleg az AUX forrás lejátszás alatt áll.

③ Fordulási irány visszajelző (ha van):

Ha a navigációs útvonal beállításra került, a következő művelet, illetve a műveletig hátralévő távolság megjelenik.

④ Hangerő beállító gombjai:

Érintse meg az egyik opciót, hogy a kimenet hangerejét beállíthassa: [Alacsony], [Közepes] és [Magas].

INFORMÁCIÓ:

A kérdéses modelltől függően az AUX képernyő bal felső sarkában megjelenő [TA] opció segítségével be- és kikapcsolható a TA (Közlekedési jelentés) beállítás. Amennyiben a [TA] beállítás be van kapcsolva, megjelenik a TA visszajelzés és a kapott TA információ megszakítja a lejátszott audió forrást.

OKOSTELEFON AUDIO (ha van)

Továbbá, a kompatibilis okostelefonjáról is hallgathat zenét az Apple CarPlay vagy az Android Auto segítségével.

☞ "Apple CarPlay (ha van)" (oldal: 7-7)

☞ "Android Auto (ha van)" (oldal: 7-10)

Okostelefon csatlakoztatása

Csatlakoztassa az iPhone-t vagy az Androidos telefont az USB csatlakozóhoz.

☞ "USB (Universal Serial Bus) csatlakozó és AUX (kiegészítő) bemeneti csatlakozó" (oldal: 3-5)

Okostelefon audio működése

1. Csatlakoztassa az iPhone-t vagy az Androidos telefont az USB csatlakozóhoz és kapcsolja be az Apple CarPlay vagy az Android Auto lehetőséget.

☞ "Apple CarPlay működése" (oldal: 7-8)

☞ "Android Auto működése" (oldal: 7-11)

2. Nyomja meg az **<AUDIO>** gombot.
3. Érintse meg a [Forrás] lehetőséget.
4. Érintse meg az [Apple CarPlay] vagy az [Android Auto] lehetőséget az audioforrás képernyőn, melyet követően aktiválásra kerül az okostelefon audio.

☞ "Az audioforrás kiválasztása" (oldal: 5-8)

AUDIO BEÁLLÍTÁSOK

Elvégezhetők az audio beállítások vagy az audiorendszerrel kapcsolatos funkciók be-/kikapcsolhatók a következő lépések segítségével.

1. Érintse meg a [Beállítások] opciót a menüsávon.
2. Érintse meg a [Hang] opciót.

A beállítások közt elérhető elemek a modelltől és specifikációtól függően változhatnak.

Beállítási tételek	**Művelet**
[Basszus]	Beállíthatja a hangszóró hangminőségét és az egyensúlyt a [-]/[+], [B]/[J] vagy [H]/[E] gombok megérintésével.
[Közép]	
[Magas]	
[Balansz]	
[Fader]	
[Basszusnövelő]	Ha ezt az elemet bekapcsolja, a rendszer kiemeli a basszus hangokat.
[Sebességfüggő hangerő]	Ez a funkció automatikusan beállítja a hangerőt a gépjármű sebességének függvényében. Érintse meg a [-]/[+] gombokat, hogy az érzékenység szintjét beállíthassa.

AUDIO BEÁLLÍTÁSOK AZ AUDIO BEÁLLÍTÓ SÁV SEGÍTSÉGÉVEL

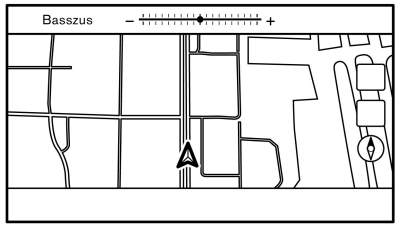

5GA0198XZ

Példa

A hangminőség az alábbi gombok segítségével állítható be.

- **<TUNE·SCROLL/OK>***
- **<⊖ ⊕/OK>***

*: ha van

Ha a listaképernyő nem jelenik meg, a fent felsorolt gombok megnyomásával az audiobeállító sávot jelenítheti meg. A gomb megnyoásakor a menü a rendelkezésre álló beállítási tételekre ugrik.

Forgassa el a gombot, hogy a kiválasztott elem szintjét beállíthassa.

INFORMÁCIÓ:

Ez a funkció nem érhető el, amikor a menü ki van jelölve a képernyőn.

USB MEMÓRIAESZKÖZ KARBANTARTÁSA

- A USB memória érintkezőit soha ne érintse meg.
- Ne helyezzen nehéz tárgyakat az USB memóriára.
- Az USB memóriát ne tárolja olyan helyen, ahol magas a páratartalom.
- Ne tegye ki az USB memóriát közvetlen napfénynek.
- Az USB memóriára ne öntsön semmilyen folyadékot.

A használattal kapcsolatos részletekért lapozza fel az USB memória használati útmutatóját.

6 Kihangosítós telefonrendszer

Bluetooth® kihangosítós telefonrendszer 6-2
Telefon képernyő 6-3
Visszajelzők 6-3
Phone 6-4
Üzenetküldő asszisztens 6-6
Telefon és szöveges üzenetek beállítása 6-10

BLUETOOTH® KIHANGOSÍTÓS TELEFONRENDSZER

VIGYÁZAT:

- **Telefonját csak akkor használja, ha biztonságos helyen leparkolta a gépjárművét. Ha vezetés közben mindenképpen használnia kellene a telefonját, fordítson különös figyelmet a gépjármű üzemeltetésére.**
- **Ha nem tud megfelelő figyelmet fordítani a gépjármű üzemeltetésére telefonálás közben, húzódjon le az útról és állítsa meg a járművet, mielőtt telefonálni kezdene.**

FIGYELMEZTETÉS:

Telefonját kizárólag akkor használja, ha a READY to drive visszajelző lámpa be van kapcsolva, így elkerülheti az akkumulátor (12V akkumulátor) lemerülését.

Az Ön gépjárműve fel van szerelve egy Bluetooth® kihangosítós telefonrendszerrel. Ha Ön olyan telefonnal rendelkezik, amely Bluetooth® kapcsolatot tesz lehetővé, Ön egy vezeték nélküli kapcsolatot hozhat létre a mobiltelefon és a gépjármű telefonmodulja között. A Bluetooth® vezeték nélküli technológiával telefonhívásokat kezdeményezhet vagy fogadhat úgy, hogy a telefont még a zsebéből sem kell kivennie.

Ha a mobiltelefont egyszer csatlakoztatta a gépjármű beépített rendszeréhez, az illesztést nem kell újra végrehajtani. Az Ön telefonja automatikusan kapcsolódik a gépjármű telefon moduljához, ha a főkapcsolót ACC vagy ON állásba állítja és a regisztrált, bekapcsolt telefon a jármű belsejében van.

6 különböző Bluetooth® technológiát támogató eszközt tud a gépjármű rendszerével összepárosítani. Azonban egyszerre csak egy telefonon tud beszélni.

A hangfelismerő rendszer (ha van) támogatja a telefonparancsokat is, tehát egy telefonszám felhívása hangutasítással is lehetséges.

☞ "Hangfelismerés (ha van)" (oldal: 9-2)

Mielőtt elkezdené a Bluetooth® kihangosítós telefonrendszert használni, nézze át a következőket.

- A Wireless LAN (Wi-Fi) és a Bluetooth® funkciók ugyanazt a frekvenciát használják (2,4 GHz). Ha a Bluetooth® és a wireless LAN funkciókat egy időben használja, a kommunikáció lelassulhat vagy akár meg is szakadhat és nem kívánt zaj keletkezhet. Javasolt kikapcsolni a wireless LAN (Wi-Fi) funkciót, amikor a Bluetooth® funkciót használja.
- Még az előtt állítsa be a mobiltelefon és a jármű modulja közötti vezeték nélküli kapcsolatot, mielőtt a Bluetooth® kihangosítós telefonrendszert használni kezdené.
- Előfordulhat, hogy néhány, Bluetooth® technológiát támogató telefont a rendszer nem ismer fel.

  A telefon kompatibilitásával kapcsolatban vegye fel a kapcsolatot egy NISSAN márkakereskedővel vagy szakszervizzel.
- A kihangosítórendszert a következő esetekben nem tudja használni:
  - Ha a gépjármű olyan helyen tartózkodik, ahol a mobilszolgáltatás nem elérhető.
  - A jármű olyan helyen van, ahol a rádióhullámok vétele nehézkes; ilyen lehet egy alagút, egy földalatti parkoló, egy magas épület alja vagy egy hegyes-völgyes terület.
  - A mobiltelefon le van zárva, hogy a tárcsázást megakadályozza.
- Ha a rádióhullámok vétele nem ideális, ha a környező zaj túl hangos, előfordulhat, hogy nem hallja megfelelően a másik személy hangját a hívás alatt.
- A főkapcsoló ON állásba állítása után rövid ideig előfordulhat, hogy nem lehet hívást fogadni.
- A mobiltelefont ne tegye olyan helyre, ahol fém veszi körül vagy távol van a jármű telefonmoduljától, így megelőzheti a hangminőség romlását vagy a vezeték nélküli kapcsolat bontását.
- Ha mobiltelefonját Bluetooth® vezeték nélküli kapcsolaton keresztül csatlakoztatja, a telefon akkumulátora gyorsabban merülhet le, mint általában.
- Ha úgy tűnik, hogy a Bluetooth® kihangosítós telefon rendszer nem működik megfelelően, vegye fel a kapcsolatot egy NISSAN márkakereskedővel vagy szakszervizzel.
- Mobiltelefonok vagy egyéb egységek interferenciát vagy búgó hangot eredményezhetnek, amelyet a rendszer hangszóróiból hallhat. Az

ilyen típusú eszközök más helyen történő tárolása csökkentheti vagy meg is akadályozhatja ezt a hangot.

- A telefon illesztésével, töltésével, antennájával kapcsolatos részletekért lapozza fel a mobiltelefon használati útmutatóját.
- A jármű kijelzőjén látható térerő-ikon eltérhet a mobiltelefonon láthatótól.
- A jármű kijelzőjén látható akkumulátor ikon eltérhet a mobiltelefonon láthatótól.
- A mikrofon a térképlámpához közel található.
- Annak érdekében, hogy a hívó hangját hallja és a visszhangokat elkerülje, próbáljon meg csendet tartani a gépjármű belsejében.
- Ha a telefonálók közötti kommunikáció nem tiszta, a kimenő hívás hangerejének változtatása javíthatja az érthetőséget.

☞ "Vezérlőgombok és érintőképernyő" (oldal: 3-2)

☞ "Hangerő beállítása" (oldal: 6-12)

TELEFON KÉPERNYŐ

Megjelenítheti a telefonképernyőt az alábbi műveletek segítségével.

- Nyomja meg a **<** **>** gombot a vezérlőpanelen*
- Nyomja meg a **<** **>** gombot a kormánykeréken*
- Érintse meg a [Telefon] opciót a Menüsávon

*:ha van

Elérhető elemek

Menü elemek	Művelet
[Gyorshívás]	Megjeleníti a Gyorshívó képernyőjét. ☞ "Hívás kezdeményezése" (oldal: 6-4)
[Telefonkönyv]	Megjeleníti a telefonkönyv képernyőjét. ☞ "Hívás kezdeményezése" (oldal: 6-4)
[Híváslista]	Megjeleníti a híváslista képernyőjét. ☞ "Hívás kezdeményezése" (oldal: 6-4)
[Szám tárcsázása]	Megjeleníti a telefonszám megadása képernyőjét. ☞ "Hívás kezdeményezése" (oldal: 6-4)
[Szöveges üzenet]	Megjeleníti a beérkező üzenetek képernyőjét. ☞ "A fogadott üzenetek listájának megtekintése" (oldal: 6-7)
[Kapcsolatok]	Megjeleníti a csatlakozások képernyőjét. ☞ "Bluetooth® beállításai" (oldal: 3-17)
[Hangerő]	Megjeleníti a hangerő beállítási képernyőjét. ☞ "Hangerő beállítása" (oldal: 6-12)

INFORMÁCIÓ:

A csatlakoztatott eszköztől függően lehetséges, hogy egyes funkciók nem használhatók.

VISSZAJELZŐK

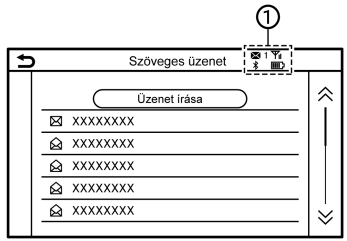

PBF0003XZ

Ha mobiltelefonját Bluetooth® vezeték nélküli kapcsolaton keresztül csatlakoztatja, a telefon és a szöveges üzenetek visszajelzői ① a kijelző felső részén láthatók.

Az elérhető visszajelzések a modelltől és specifikációtól függően változhatnak.

1	Az olvasatlan beérkező üzenetek számát jeleníti meg.
1	A csatlakoztatott Bluetooth® készüléket/készülékeket jeleníti meg.
	A Bluetooth® eszköz által fogadott jelek erősségét jelöli.
	A Bluetooth® eszköz fennmaradó akkumulátor töltöttségét jelöli.

PHONE

Bluetooth® Kihangosítós telefonrendszer csatlakoztatása

A mobiltelefon eszközt a Bluetooth® kihangosítós telefonrendszerhez kell csatlakoztatni a működtetés megkezdése előtt. A rendszerben legfeljebb 6 Bluetooth® eszköz regisztrálható.

INFORMÁCIÓ:

Apple CarPlay vagy Android Auto szogáltatáshoz való csatlakozás esetén Bluetooth® nem használható.

☞ "Bluetooth® beállítása" (oldal: 3-16)

Telefon kiválasztása

Kövesse az alábbi utasításokat, hogy kiválassza a Bluetooth® kihangosítós telefonrendszerrel használni kívánt csatlakoztatott eszközt:

1. Érintse meg a [Telefon] opciót a Menüsávon.
2. Érintse meg a [Kapcsolatok], majd a [Bluetooth] elemet. A csatlakoztatott mobiltelefonok listája megjelenik.
3. Érintse meg az egyik regisztrált mobiltelefont a listából.

   Sikeres csatlakozás esetén a „Csatlakoztatva" felirat jelenik meg az eszköz neve alatt.

   Amennyiben a [(✆)] szürkén jelenik meg, nyomja meg az ikont a kapcsolat aktiválásához.

☞ "Bluetooth® beállítása" (oldal: 3-16)

INFORMÁCIÓ:

Egy telefon kiválasztásához a telefon Bluetooth® funkcióját aktiválni kell.

Hívás kezdeményezése

1. Érintse meg a [Telefon] opciót a Menüsávon.
2. Válassza ki a következő műveletek valamelyikét hívás kezdeményezéséhez.

5GF0116XZ

① [Gyorshívás]:

Válasszon ki egy Gyorshívó számként bejegyzett telefonszámot.

☞ "Gyorshívó" (oldal: 6-12)

② [Telefonkönyv]:

Válasszon ki egy személyt és a telefonszámát a telefonkönyvből.

Az eszköztől függően a telefonkönyv automatikusan letöltésre kerül a mobiltelefonból a csatlakoztatás után. Ha az automatikus letöltés nem történik meg, a telefonszámokat át kell tölteni a kihangosítós rendszerbe a mobiltelefonból. Ezt a módszert csak ezt követően lehet használni.

☞ "Mobiltelefon beállítások" (oldal: 6-10)

③ [Híváslista]:

Válasszon ki egy telefonszámot a bejövő és kimenő vagy nem fogadott hívások közül.

④ [Szám tárcsázása]:

Kézzel, a kijelzőn megjelenő billentyűzetet használva írja be a telefonszámot.

☞ "Karakterek és számok bevitele" (oldal: 3-10)

INFORMÁCIÓ:

Amennyiben a [2 telefonnal egyidejűleg] opció be van kapcsolva, bármely csatlakoztatott telefon kiválasztható a tárcsázási művelethez.

☞ "Bluetooth® beállításai" (oldal: 3-17)

3. A tárcsázás megkezdődik és a képernyő átvált a Hívás folyamatban képernyőre.

Hívás fogadása

5GF0098XZ

Beérkező telefonhívás esetén a kijelző a Beérkező hívás képernyőjére vált át, valamint a gépjármű audiorendszerén keresztül megszólal a csengőhang.

Hívás fogadása:

A hívás fogadásához válassza a következő műveletek valamelyikét.

- Nyomja meg a **<** **>** gombot a kormánykeréken.
- Érintse meg a [Hívásfog.] opciót.

Hívás elutasítása:

A hívás visszautasításához válassza a következő műveletek valamelyikét.

- Nyomja meg és tartsa lenyomva a **<** **>**-t a kormánykeréken.
- Érintse meg az [Elutasít] opciót.

Hívás tartása:

A hívás tartásához érintse meg a [Hívás tartás] opciót.

INFORMÁCIÓ:

Ha a [2 telefonnal egyidejűleg] opció be van kapcsolva, két kihangosítós telefonkészülék is csatlakoztatható egyidejűleg. Amennyiben valamely csatlakoztatott készülékre hívás érkezik, úgy, hogy a másik készüléken már folyamatban van egy hívás, előugró üzenet figyelmeztet, hogy a hívás elfogadása lerakja a másik készüléken folyamatban lévő hívást. A hívás fogadásához és a másik készüléken folytatott hívás befejezéséhez érintse meg a [Hívásfog.] opciót. A másik készüléken való hívás folytatásához érintse meg az [Elutasít] opciót.

Hívás közben

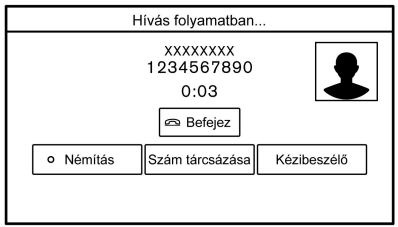

5GF0117XZ

Hívás közben a Hívás folyamatban képernyő jelenik meg.

A hívás megszakításához érintse meg a [Befejez] opciót.

Műveletek hívás közben:

Azon kívül, hogy a hívást megszakítaná vagy a bejövő hívást fogadná/elutasítaná, van még néhány elérhető művelet.

A műveletek végrehajtásához érintse meg a kijelzőn megjelenő valamelyik opciót.

Elérhető elem	Művelet
[Kézibeszélő]	A hívás átadása a mobiltelefonra.
[Némítás]	Ha a vonalat elnémítja, a másik fél a vonal végén nem hallja Önt.
[Szám tárcsázása]	A tone üzemmódot használva küldjön számokat a csatlakoztatott félnek, aki hangrögzítő szolgáltatásokat használ.
[Hívás váltása]*	Fogadhatja a bejövő hívást. Az a személy, akivel éppen beszélt, várakozik. Érintse meg a gombot még egyszer, így a várakozó személlyel beszélhet újra.

*: Elérhető, ha a hívás akkor érkezik, amikor egy más másik személlyel beszél. Ez a funkció telefonfüggő.

INFORMÁCIÓ:

A személy hangjának felerősítéséhez vagy lehalkításához nyomja meg a **<** **>** gombot a kormánykeréken vagy forgassa el a vezérlőpanelen található **<VOL/** **>** tárcsát, miközben a telefonon beszél.

Hívás egy második személytől:

5GF0100XZ

Ha hívás közben egy másik telefonhívás érkezik, a Hívásvárakoztatás képernyő jelenik meg.

Második személytől érkező hívás fogadása:

A második személytől érkező hívás fogadásához várakoztassa az első hívót a következő műveletek valamelyikével.

- Nyomja meg a **<** **>** gombot (ha van) a kormánykeréken.
- Érintse meg a [Hívásfog.] opciót.

Második személytől érkező hívás elutasítása:

Ahhoz, hogy a második személytől érkező hívást elutasíthassa és az első hívóval a beszélgetést folytathassa, érintse meg az [Elutasít] opciót.

Második féltől érkező hívás közben:

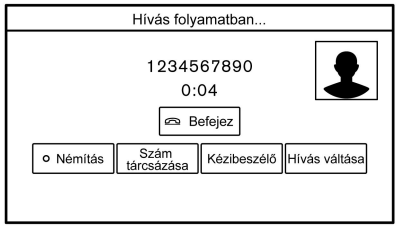

5GF0118XZ

Ahhoz, hogy a hívást megszakíthassa és visszatérhessen az első hívóhoz, érintse meg a [Befejez] opciót.

Ahhoz, hogy a két hívás között váltani tudjon, érintse meg a [Hívás váltása] opciót.

ÜZENETKÜLDŐ ASSZISZTENS

VIGYÁZAT:

- **Használja az üzenetküldő asszisztenst azt követően, hogy a gépjárművel egy biztonságos helyen leparkolt. Ha vezetés közben mindenképpen használnia kellene ezt a funkciót, fordítson különös figyelmet a gépjármű üzemeltetésére.**
- **Bizonyos területeken a törvényi előírások tiltják a "Text-to-Speech" funkciót. A funkció használata előtt ellenőrizze az előírásokat.**
- **Egyes alkalmazások és funkciók használatát - például a közösségi hálózatokat vagy a szöveges üzenetküldést - egyes helyeken a törvényi előírások korlátozzák. A követelményekkel kapcsolatban ellenőrizze a helyi előírásokat.**
- **Ha nem tud megfelelő figyelmet fordítani a gépjármű üzemeltetésére a szöveges üzenetek használata közben, húzódjon le az útról és állítsa meg a járművet.**

FIGYELMEZTETÉS:

Ez a funkció nem érhető el, ha a mobiltelefon nem támogatja. A részletekkel és utasításokkal kapcsolatban lásd a telefon használati útmutatóját.

A rendszer lehetővé teszi, hogy szöveges üzenetet küldjön vagy fogadjon a gépjármű illesztési felületén keresztül.

Az üzenetküldő funkció telefonfüggő.

Üzenet fogadása

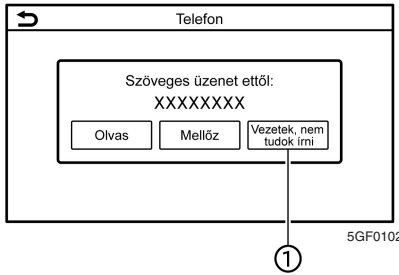

5GF0102XZ

Ha a gépjárműhöz csatlakoztatott mobiltelefon üzenetet fogad, egy figyelmeztetés jelenik meg az érintőképernyős kijelzőn, és a gépjármű információs kijelzőjén egy hang kíséretében (modelltől függően az értesítés a gépjármű információs kijelzőjén is megjelenik).

Az üzenet elolvasásához érintse meg az [Olvas] opciót. Érintse meg a [Mellőz] opciót, hogy az üzenetet elmenthesse és később ellenőrizhesse.

Érintse meg az üzenetet, ha előre meghatározott üzenettel kíván válaszolni ①.

Az automatikus válasz szöveges üzenete szerkeszthető.

☞ “Mobiltelefon beállítások” (oldal: 6-10)

INFORMÁCIÓ:

- Telefontól függően lehetséges, hogy aktiválnia kell az értesítések kijelzőt a telefonján.
- Az üzenetet elolvashatja vagy figyelmen kívül hagyhatja a kormánykeréken található kapcsoló segítségével. Az üzenet elolvasásához nyomja meg **<** **>** a gombot. Az üzenet figyelmen kívül hagyásához nyomja meg, és tartsa lenyomva a kapcsolót.

A fogadott üzenetek listájának megtekintése

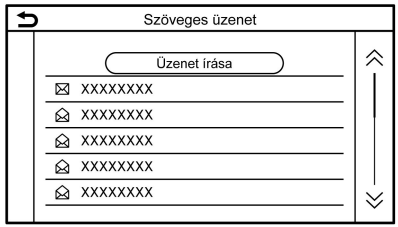

5GF0121XZ

1. Érintse meg a [Telefon] opciót a Menüsávon.
2. Érintse meg a [Szöveges üzenet] opciót.
3. Érintsen meg egy elemet a listán, amelyet szeretne elolvasni vagy amelyre szeretne válaszolni.

INFORMÁCIÓ:

- Az üzenetek listájában 100 üzenet tárolható.
- Amennyiben a [2 telefonnal egyidejűleg] opció be van kapcsolva, bármely csatlakoztatott telefon kiválasztható a tárcsázási művelethez.

☞ “Bluetooth® beállítása” (oldal: 3-16)

Fogadott üzenetek képernyője

5GF0122XZ

Az [Olvas] opció megérintésével az új üzenet értesítési képernyőjén vagy egy üzenet listából történő kiválasztásával megtekintheti a fogadott üzenet részleteit a kijelzőn.

Elérhető műveletek:

- [Előző]:

  Érintse meg az előző üzenet olvasásához.

- [Köv.]:

  Érintse meg a következő üzenet olvasásához.

- [Lejátszás]/[Stop]:

  Érintse meg a [Lejátszás] opciót, hogy a kihangosítós telefonrendszer felolvassa a fogadott üzenetet. Érintse meg a [Stop] opciót, hogy a felolvasást leállíthassa.

- [Hívás]:

  Ha az üzenet küldője rögzítve van a telefonkönyvben, érintse meg ezt az ikont, hogy a küldőt felhívhassa.

- [Válasz]:

  A válaszüzenet kiválasztható sablonból is.

  ☞ “Szöveges üzenet küldése” (oldal: 6-8)

INFORMÁCIÓ:

- Az előző vagy következő üzenet olvasásához nyomja meg a **<▲>/<▼>** gombot a kormánykeréken.
- A nyelv beállításoktól függően a „Text-to-Speech” funkció nem feltétlenül lesz elérhető.
- Az elérhető lehetőségek szituáció- és modellfüggők.
- Ha a küldő neve és telefonszáma rögzítve van a telefonkönyvben, beérkező üzenet esetén a küldő neve jelenik meg a képernyőn.
- Az üzenet felolvasási hangerejének beállításához nyomja meg a **<** 🔊 **>** gombot a kormánykeréken vagy forgassa el a vezérlőpanelen található **<VOL/** ⏻ **>** tárcsát.

Szöveges üzenet küldése

Előfordulhat, hogy ez a funkció nem támogatott, függően a mobiltelefon modelljétől.

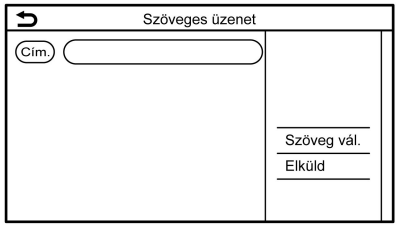

5GF0109XZ

1. Érintse meg a [Telefon] opciót a Menüsávon.
2. Érintse meg a [Szöveges üzenet] opciót.
3. Érintse meg az [Üzenet írása] opciót.

INFORMÁCIÓ:

Mikor a [2 telefonnal egyidejűleg] opció be van kapcsolva, bármely csatlakoztatott telefon kiválasztható az üzenetek küldéséhez.

☞ “Bluetooth® beállításai” (oldal: 3-17)

A következő beállítások elérhetők.

Elérhető elem		Művelet
[Cím.]	[Szám beírása billentyűzetről]	Írja be a címzett telefonszámát a billentyűzet használatával. Érintse meg az [OK] opciót a megerősítéshez.
	[Gyorshívás]	Válassza ki a címzettet a Gyorshívó listából.
	[Telefonkönyv]	Válassza ki a címzettet a telefonkönyvből.
	[Híváslista]	Válassza ki a címzettet/telefonszámot a híváslistából.
[Szöveg vál.]	[Előkonfig.]	Érintse meg az opciót, hogy a fix szöveges üzeneteket megjeleníthesse.
	[Testreszabva]	Érintse meg az opciót, hogy az egyedi szöveges üzenet sablonokat megjeleníthesse. Egyedi szöveges üzeneteket a Beállítás menüben hozhat létre vagy szerkeszthet. ☞ "Telefon és szöveges üzenetek beállítása" (oldal: 6-10)
[Elküld]		Érintse meg az üzenet elküldéséhez.

TELEFON ÉS SZÖVEGES ÜZENETEK BEÁLLÍTÁSA

Mobiltelefon beállítások

A Bluetooth® kihangosítós telefonrendszer a felhasználó igényei szerint testre szabható.

1. Érintse meg a [Beállítások] opciót a menüsávon.
2. Érintse meg a [Telefon] opciót.

A beállítások közt elérhető elemek a modelltől és specifikációtól függően változhatnak.

Rendelkezésre álló beállítások

Beállítandó elem		**Művelet**
[Kapcsolatok]		Megjeleníti a Csatlakozások képernyőjét. Telefon csatlakozás, kiválasztás, törlés és más funkciók érhetők el. ☞ "Csatlakozási beállítások" (oldal: 3-16)
[Gyorshívás]	[Szerkesztés]	A gyorshívóban található bejegyzések szerkeszthetők. Érintse meg az [Új hozzáadása] opciót, hogy új bejegyzést adhasson hozzá. ☞ "Gyorshívó" (oldal: 6-12)
	[Összes törlése]	Törölheti az összes telefonszámot a gyorshívóból.
[Telefonkönyv]	[Teljes telefonkönyv letöltése]	A gépjármű rendszeréhez csatlakoztatott mobiltelefon telefonkönyvében tárolt telefonszámok egyben letöltésre kerülnek.
	[Automatikusan letöltve]	Ki- illetve bekapcsolja a csatlakoztatott mobiltelefon telefonkönyvének automatikus letöltését.
	[Telefonkönyv rendezési elve]	Megváltoztatja a telefonkönyvben található kapcsolatok rendezési sorrendjét.

[Szöveges üzenet]	[Szöveges üzenet]	Ki- illetve bekapcsolja az Üzenet funkciót.
	[Szöveges üzenet csengőhang]	Ki- illetve bekapcsolja a bejövő üzenet hangját.
	[Aláírás]	Ki- illetve bekapcsolja a kimenő szöveges üzenetek aláírás beállítását.
	[Automatikus válasz]	Ki- illetve bekapcsolja az Automatikus szöveges üzenet funkciót.
	[Automatikus válaszüzenet]	Kiválasztja az automatikus válasz funkcióhoz használt szöveges üzenetet.
	[Egyedi üzenet szerkesztése]	Személyre szabott szöveges üzeneteket hozhat létre illetve szerkeszthet.
[Értesítések]	[Csak a vezető]	Ha ez az elem be van kapcsolva, a bejövő hívás értesítés kizárólag a gépjármű információs kijelzőjén jelenik meg.
	[Jármű csengőhang]	Ki- illetve bekapcsolja a gépjármű csengőhangot.
[Automatikus tartás]		Mikor ez az elem be van kapcsolva, a bejövő hívások automatikusan tartásra kerülnek.

INFORMÁCIÓ:

A [Csak a vezető] beállítás nem elérhető, mikor Apple CarPlay (ha van) vagy Android Auto (ha van) beállítás aktív.

Hangerő beállítása

A hangerő beállítható.

1. Érintse meg a [Telefon] opciót a Menüsávon.
2. Érintse meg a [Hangerő] opciót.

A következő Hangerő beállítások érhetők el.

Beállítási tételek	Művelet
[Csengőhang]	Beállítja a bejövő hívások csengetési hangerejét.
[Kimenő hívás]	Beállítja a kimenő hívások hangerejét.

INFORMÁCIÓ:

A Hangerő beállítások lehetőség a Menüsáv [Beállítások] menüjéből is elérhető.

"Rendszer beállításai" (oldal: 3-14)

Gyorshívó

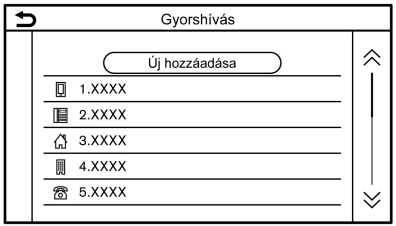

5GF0107XZ

A gyorshívóban maximum 20 bejegyzés tárolható el.

A gyorshívó bejegyzései felhasználhatók telefonhívások indításához vagy szöveges üzenetek küldéséhez.

Regisztráció:

1. Érintse meg a [Telefon] opciót a Menüsávon.
2. Érintse meg a [Gyorshívás] opciót.
3. Érintse meg a [Szerkesztés] opciót.
4. Érintse meg az [Új hozzáadása] elemet, hogy a telefonszámot regisztrálhassa a gyorshívó listában.
5. Válassza ki a regisztráció módját.

Elérhető üzemmódok:

- [Másolás a hívás előzményekből]:

  A telefonszám kiválasztható az [Összes], [Bejövő], [Kimenő] vagy a [N. fogad.] listákból is.

- [Másolás a telefonkönyvből]:

  A telefonszám kiválasztható a telefonkönyvből is.

- [Szám beírása billentyűzetről]:

  A telefonszámot megadhatja manuálisan a billentyűzettel is.

INFORMÁCIÓ:

Az elérhető módok a telefontámogatástól függően változhatnak.

6. A telefonszám kiválasztását követően megjelenik a regisztrációs képernyő. Adja meg a telefonszámot és szükség szerint módosítsa a bejegyzés információit.
7. Érintse meg az [OK] gombot a bevitel megerősítéséhez.

INFORMÁCIÓ:

- A gyorshívó bejegyzések úgy is regisztrálhatók, hogy a [Beállítások] opciót a Menüsávon megérinti, majd kiválasztja a [Telefon] lehetőséget.

  "Mobiltelefon beállítások" (oldal: 6-10)

- Mindkét csatlakoztatott telefon választható Gyorshívás műveletre, mikor a [2 telefonnal egyidejűleg] opció be van kapcsolva.

  "Bluetooth® beállításai" (oldal: 3-17)

Hangcímke (ha van):

Hangcímke rögzíthető minden Gyorshívó számhoz, így ezek a számok a hangcímke kimondásával hívhatók.

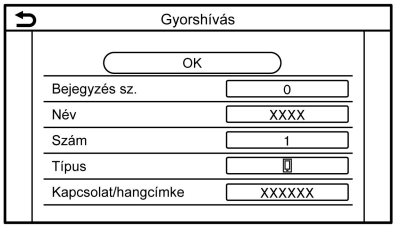

5GF0119XZ

A gyorshívó regisztrációs képernyőjén válassza ki a [Kapcsolat/hangcímke] elemet.

- Válassza ki az előnyben részesített kapcsolatot a listából.
- Az eredeti hangcímke rögzítéséhez érintse meg a [Testreszabás], majd a [Felvétel] opciót.

INFORMÁCIÓ:

- Érintse meg a [Lejátszás] opciót a felvett hangcímke lejátszásához.
- Érintse meg a [Törlés] opciót a hangcímke törléséhez.

FELJEGYZÉSEK

7 Információ

Információs menü 7-2
Rendszerszoftver frissítése (ha van) 7-5
NissanConnect (ha van) 7-6
NissanConnect menük 7-6
NissanConnect beállítások 7-6
Apple CarPlay (ha van) 7-7
Kompatibilitás 7-7
Apple CarPlay működése 7-8
Apple CarPlay beállításai 7-9
Apple CarPlay rendszer korlátai 7-10
Android Auto (ha van) 7-10
Kompatibilitás 7-10
Kezdeti Android Auto beállítások 7-11
Android Auto működése 7-11
Android Auto beállítások 7-13
Android Auto rendszer korlátai 7-14
Siri Eyes Free (ha van) 7-14
Követelmények 7-14
Siri Eyes Free bekapcsolása 7-14
Siri Eyes Free működtetése 7-14

INFORMÁCIÓS MENÜ

Az információs képernyő segítségével különféle információk állíthatók be vagy jeleníthetők meg.

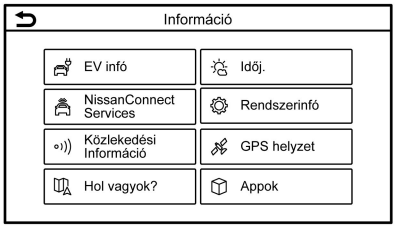

NAVI0003

Nyomja meg a **<MENU>** gombot, majd érintse meg az [Információ] elemet a Menüsávon, hogy megjelenítheSSe az Információs menüt.

Az elérhető elemek a modelltől és specifikációtól függően változhatnak. A képernyőn megjelenő elemek a különböző feltételektől függően nem feltétlenül működnek.

Navigációs rendszerrel ellátott modellek:

Menü elemek	**Művelet**
[EV infó]	Megjeleníti az EV információk menü képernyőjét. ☞ “EV Információ menü képernyő” (oldal: 4-2)
[NissanConnect Services]	Megjeleníti a NissanConnect Services menü képernyőjét. ☞ “NissanConnect (ha van)” (oldal: 7-6)
[Közlekedési Információ]/[Premium Traffic]	Megjeleníti a Közlekedési információk képernyőt. ☞ “Közlekedési információk megtekintése (ha van)” (oldal: 8-38)

Menü elemek		Művelet
[Hol vagyok?]		A következő/előző utca neve és távolsága, illetve egyéb olyan információk, amelyek az aktuális gépjármű helyzetet jelölik, megjelennek a kijelzőn. A gépjármű aktuális helyzetének szélességi és hosszúsági koordinátái a jobb alsó részen jelennek meg.
[Időj.]	[Jelenlegi feltételek]	Jelenlegi, Óránként vagy 5-napos időjárási információ jeleníthető meg. Megerősíthetők a tartózkodási hely, a célállomás és a Kedvenc városként beállított preferált városa körüli időjárási információk. A jelenlegi, óránkénti és 5-napos időjárási információk között a [Jelenlegi], [Óránként] és [5-napos] opciók megérintésével válthat. A tartózkodási hely, célállomás és a preferált városa közti időjárás közt a [A közelben], [Cél közelében] vagy [Kedvenc város] opciók megérintésével válthat. A kedvenc várost a [Város módosít.] opció megérintésével változtathatja meg.
	[Óránkénti időjárás-előrejelzés]	
	[5-napos időjárás-előrej.]	
	[Kommunikációs beállítások]	Be- vagy kikapcsolja a TomTom időjárás adatátvitelét.
[Rendszerinfó]	[Verzió Információ]	Megjeleníti a verzió információ képernyőt.
	[Szoftverfrissítés]	A rendszer szoftvere frissíthető. ☞ "Rendszerszoftver frissítése (ha van)" (oldal: 7-5)
	[Térkép frissítés]	A térképadatok frissíthetők. ☞ "A térképadatok frissítése (ha van)" (oldal: 8-55)
	[Licenc információ]	Megjeleníti a Nyílt forráskódú szoftver licencek információit.
[GPS helyzet]		Megjeleníti a GNSS (Global Navigation Satellite System) információkat, például a műholdak számát, a hosszúsági/szélességi fokokat, a becsült magasságot, stb.
[Appok]	[Apple CarPlay]	Megjeleníti az Apple CarPlay képernyőt. ☞ "Apple CarPlay (ha van)" (oldal: 7-7)
	[Android Auto]	Megjeleníti az Android Auto képernyőjét. ☞ "Android Auto (ha van)" (oldal: 7-10)

Navigációs rendszerrel nem szerelt modellek:

Menü elemek		**Művelet**
[NissanConnect Services]		Megjeleníti a NissanConnect Services menü képernyőjét. ☞ "NissanConnect (ha van)" (oldal: 7-6)
[Rendszerinfó]	[Verzió Információ]	Megjeleníti a verzió információ képernyőt.
	[Szoftverfrissítés]	A rendszer szoftvere frissíthető. ☞ "Rendszerszoftver frissítése (ha van)" (oldal: 7-5)
	[Licenc információ]	Megjeleníti a Nyílt forráskódú szoftver licencek információit.
[Appok]	[Apple CarPlay]	Megjeleníti az Apple CarPlay képernyőt. ☞ "Apple CarPlay (ha van)" (oldal: 7-7)
	[Android Auto]	Megjeleníti az Android Auto képernyőjét. ☞ "Android Auto (ha van)" (oldal: 7-10)

RENDSZERSZOFTVER FRISSÍTÉSE (ha van)

VIGYÁZAT:

ANNAK ÉRDEKÉBEN, HOGY ELKERÜLJE A HALÁL ÉS SÚLYOS SZEMÉLYI SÉRÜLÉSEK VESZÉLYÉT A RENDSZERSZOFTVER FRISSÍTÉSE SORÁN:

Amennyiben úgy dönt, hogy a járművet Wi-Fi kapcsolat hatókörében parkolja le, a járművet biztonságos, biztos helyen állítsa le.

1. **Húzza be a kéziféket.**
2. **Amíg a frissítés folyamatban van, maradjon a járműnél.**
3. **Ne hagyja, hogy gyerekek, háziállatok, illetve esetleg segítségre szoruló személyek a járműben tartózkodjanak a szoftver frissítése során.**

MEGJEGYZÉS:

A járművet nem szükséges leparkolni a szoftverfrissítés folyamatának idejére. Amennyiben a jármű elveszti a kapcsolatot a Wi-Fi csatlakozóponttal, akkor folytatja a folyamatot, mikor újracsatlakozik egy ismert Wi-Fi kapcsolathoz.

INFORMÁCIÓ:

- A rendszer a Wi-Fi kapcsolatot priorizálja a TCU-val (Telematikai vezérlőegységgel) szemben, amennyiben rendelkezésre áll a kapcsolat egy Wi-Fi hálózattal.
- Külön díjszabás merülhet fel, ha a hálózati kapcsolat okostelefon segítségével jön létre.
- A szoftverfrissítések adatainak mérete 80 MB - 300 MB terjedelmű lehet. Ha az okostelefonját Wi-Fi kapcsolatként használja fel, lehetséges, hogy a mobilszolgáltatója extra adathasználati költségeket ró fel. A többletköltségek elkerülése érdekében csatlakozzon egy biztonságos WPA2 Wi-Fi hálózatához.

Frissítés a felugró képernyőről

Mindkét alábbi feltétel teljesülése esetén a rendszer a képernyőn megjelenő felugró ablak segítségével értesíti a vezetőt, ha van elérhető rendszerfrissítés.

- [Auto] opció kiválasztva a [Frissítési beállítások] menüben.

  ☞ "Frissítés a rendszer menüből" (oldal: 7-5)

- Wi-Fi vagy TCU (Telematikai vezérlőegység) hálózat áll rendelkezésre.

  ☞ "Wi-Fi beállítások (ha van)" (oldal: 3-17)

  ☞ "NissanConnect (ha van)" (oldal: 7-6)

1. A felugró ablak megjelenését és a rendszerfrissítés elvégzésére utasító üzenet megjelenését követően kövesse a képernyőn megjelenő utasításokat a frissítés letöltéséhez. A letöltés befejezésekor egy másik felugró ablak jelenik meg.
2. A szoftverfrissítést követően állítsa a főkapcsolót az OFF állásba, majd 20 percen keresztül ne működtesse a vezérlőpanelen és a kormánykeréken található kapcsolókat. Állítsa a főkapcsolót az ON állásba, melyet követően a frissített szoftver elérhetővé válik.

INFORMÁCIÓ:

Előfordulhat, hogy a frissítés nem lesz látható, ha a 20 perces időtartam lejárta előtt a főkapcsolót ON állásba állítja.

Frissítés a rendszer menüből

VIGYÁZAT:

A rendszer szoftver frissítésének elvégzése érdekében először parkoljon le a gépjárművel egy biztonságos helyen.

A rendszer szoftverfrissítéseit manuálisan is letöltheti a rendszer menüből Wi-Fi-n vagy TCU-n (Telematikai vezérlőegységen) keresztül.

1. Amennyiben Wi-Fi kapcsolat segítségével kíván szoftverfrissítést végezni, Wi-Fi segítségével csatlakozzon egy hálózathoz.

   ☞ "Wi-Fi beállítások (ha van)" (oldal: 3-17)

2. Nyomja meg a **<MENU>** gombot.
3. Érintse meg az [Információ] elemet a Menüsávon, majd a [Rendszerinfó] elemet.
4. Érintse meg a [Szoftverfrissítés] opciót.

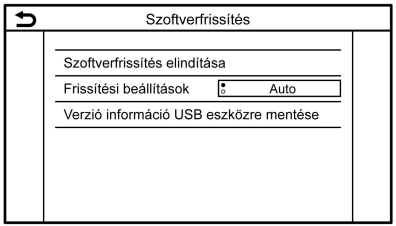

5GH0781XZ

Példa

5. Érintse meg a [Szoftverfrissítés elindítása] opciót. A jelenlegi szoftver verzió, valamint az utolsó ellenőrzés dátuma jelenik meg.

INFORMÁCIÓ:

Ha a [Frissítési beállítások] lehetőség [Auto] beállítással rendelkezik, a szoftverfrissítésre egy értesítés figyelmeztet.

6. Az elérhető frissítések manuális ellenőrzéséhez érintse meg a [Frissítések ellenőrzése] opciót. Elérhető frissítés esetén egy üzenet jelenik meg.
7. Érintse meg a [Letöltés] lehetőséget a letöltés, valamint a rendszer szoftver frissítésének megkezdéséhez.
8. A szoftverfrissítést követően állítsa a főkapcsolót az OFF állásba, majd 20 percen keresztül ne működtesse a vezérlőpanelen és a kormánykeréken található kapcsolókat. Állítsa a főkapcsolót az ON állásba, melyet követően a frissített szoftver elérhetővé válik.

INFORMÁCIÓ:

- Előfordulhat, hogy a frissítés nem lesz látható, ha a 20 perces időtartam lejárta előtt a főkapcsolót ON állásba állítja.
- Ha a szoftver frissítése nem szükséges, az [OK] lehetőség megérintésével visszatérhet az előző képernyőre.
- A [Verzió információ USB eszközre mentése] (ha van) lehetőség nem érhető el jelen rendszer esetében.
- Ugyanez a művelet elvégezhető a [Beállítások] opció Menüsávon történő megérintésével, illetve a [Rendszerfrissítés] megérintésével.

Ebben a gépjárműben található TCU-nak (Telematikus vezérlőegység) nevezett kommunikációs eszköz is. Az egység és a Nissan adatközpont közötti kommunikáció számos szolgáltatást tesz elérhetővé.

Részletekért hivatkozzon a NissanConnect Services alkalmazásra.

NISSANCONNECT MENÜK

A NissanConnect rendszer segítségével különböző információk fogadhatók és jeleníthetők meg a képernyőn. Az információkat a rendszer fel is olvassa.

Kérjük, tekintse meg a Nissan Vezetői útmutató mobilalkalmazás menü opcióit.

NISSANCONNECT BEÁLLÍTÁSOK

A NissanConnect beállításai megváltoztathatók.

1. Érintse meg az [Információ] opciót a Menüsávon.
2. Érintse meg a [NissanConnect Services] opciót.
3. Érintse meg a [Adatvédelmi menedzser beállítások] opciót.

A beállítások közt elérhető elemek a modelltől és specifikációtól függően változhatnak.

INFORMÁCIÓ:

- A [NissanConnect Services] elérhető a [Beállítások] opcióból is a Menüsávon.
- További beállításokkal kapcsolatos opciókért kérjük, tekintse meg a Nissan Vezetői útmutató mobilalkalmazást.

Beállítási tételek	Művelet
[Adatvédelmi menedzser beállítások]	Lehetővé teszi az adatvédelmi mód beállítás engedélyezését vagy letiltását.

INFORMÁCIÓ:

Mi történik, mikor az Adatvédelmi mód BE van kapcsolva?

Mikor az Adatvédelmi mód BE van kapcsolva (azáltal, hogy a jármű indításakor nem fogadta el a NissanConnect opciót vagy a NissanConnect beállításaiban ezt az opciót választotta), adatai nem kerülnek feldolgozásra a NissanConnect szolgáltatással kapcsolatos célokra. Mindazonáltal felhasználásra kerülhetnek a NissanConnecttől eltérő szolgáltatások céljaira, melyek a következők lehetnek: (i) kötelező szolgáltatások (pl. az eCall Európában vagy a Glonass Oroszországban), (ii) ön által függetlenül és manuálisan aktivált szolgáltatások (például bCall, gondnoki szolgáltatás vagy másodpilóta funkció), vagy (iii) olyan szolgáltatások, melyekre ön feliratkozott és biztonságának érdekében bekapcsolva maradnak (SVT, tolvaj/lopásvédő értesítések).

VIGYÁZAT:

- **Állítsa meg a gépjárművet egy biztonságos helyen, majd húzza be a rögzítőféket, mielőtt az iPhone-ját csatlakoztatná a gépjárműhöz vagy az iPhone-t használná a beállításhoz.**
- **Ha nem tud megfelelő figyelmet fordítani a gépjármű üzemeltetésére az Apple CarPlay használata közben, húzódjon le az útról és állítsa meg a járművet.**

Az Apple CarPlay-t úgy használhatja, hogy egy USB kábel segítségével egy kompatibilis iPhone-t csatlakoztat a gépjárműhöz.

INFORMÁCIÓ:

Mikor Apple CarPlay szolgáltatáshoz csatlakozik, a Bluetooth® nem használható.

Az iPhone gépjárműben található rendszeréhez történő csatlakoztatásához ajánlott a telefonhoz biztosított Apple Lightning kábelt (Mfi tanúsított) használni.

Az Apple CarPlay segítségével a gépjárműben található rendszer használható az egyes iPhone funkciók megjelenítéséhez, illetve vezérléséhez. Az Apple CarPlay támogatja a Siri alkalmazást, amely lehetővé teszi a hangvezérlést. Az elérhető funkciókkal és az Apple titoktartási politikájával kapcsolatban látogasson el az apple.com oldalra.

Bizonyos gépjármű-információk (pl.: hely és sebesség) megosztásra kerülhetnek az eszközzel az Apple CarPlay használata közben. Az Apple CarPlay használata közben előfordulhat, hogy szolgáltatói díjat kell fizetni.

KOMPATIBILITÁS

Az Apple CarPlay a következő iPhone modelleket támogatja.

Modell	Firmware verzió
iPhone 5 vagy későbbi	iOS 8.4 vagy későbbi

További információkért lásd az Apple weboldalát.

INFORMÁCIÓ:

- Egyes országokban a piacokon kapható iPhone-t nem feltétlenül támogatja az Apple CarPlay.
- A legjobb eredmények elérése érdekében mindig frissítse eszközét a legújabb szoftver verzióra.
- Az Apple CarPlay átveszi a Bluetooth® audio és a Bluetooth® kihangosítós telefon funkcionalitásait.
- A telefon menü, illetve a csatlakoztatott telefon nem elérhető a hangfelismerő rendszer (ha van) számára, ha az Apple CarPlay csatlakoztatva van. Ahhoz, hogy a telefonhoz hozzáférhessen, használja a Siri funkciót vagy válassza ki a telefon ikont az Apple CarPlay felső menü képernyőjéről.

APPLE CARPLAY MŰKÖDÉSE

1. Csatlakoztassa az iPhone-t az USB csatlakozóhoz.

   ☞ "USB (Universal Serial Bus) csatlakozó és AUX (kiegészítő) bemeneti csatlakozó" (oldal: 3-5)

2. A beállítástól függően az indítási információs képernyő jelenik meg. Érintse meg az [Igen] opciót az Apple CarPlay használatához.

   INFORMÁCIÓ:

   Ha nem szeretné megjeleníteni az indítási információs képernyőt minden egyes alkalommal, amikor aktiválja az Apple CarPlay-t, aktiválja a [Ne kérdezzen rá újra] opciót az indítási információs képernyőn. Az indítási információs képernyő nem jelenik az Apple CarPlay következő aktiválásakor. Az indítási információs képernyő újra beállítható az Apple CarPlay beállítások menüjéből.

☞ "Apple CarPlay beállításai" (oldal: 7-9)

3. Az Apple CarPlay képernyő megjelenik. Az iPhone funkciók, amelyek megjelennek a képernyőn, most már a gépjármű beépített rendszerén keresztül használhatók.

4. Ahhoz, hogy a művelet befejezése után visszatérhessen az Apple CarPlay főmenüre, érintse meg a [ ] opciót az Apple CarPlay képernyő alsó sarkában.

INFORMÁCIÓ:

- Az Apple CarPlay szolgáltatásból való kilépéshez nyomjon meg egy gombot, például a **<MENU>** gombot a vezérlőpanelen. Megjelenik a gombnak megfelelő képernyő.
- Az Apple CarPlay képernyőhöz való visszatéréshez válassza a következő műveletek valamelyikét.
  - Érintse meg a [CarPlay] opciót a Menüsávon.
  - Érintse meg az [Appok] opciót az információs képernyőn, majd érintse meg az [Apple CarPlay] elemet.
- Ha az iPhone zárolva van, az Apple CarPlay aktiválható az iPhone működtetésével, illetve az Apple CarPlay aktiválásával, ha a rendszer ezt kéri.

Siri működése

A Siri segítségével az iPhone egyes funkciói hangvezérléssel is működtethetők.

Bizonyosodjon meg róla, hogy bekapcsolta Sirit az iPhone-ján.

Aktiválás:

Végezze el az alábbi műveletek egyikét a Siri hangvezérlés elindításához.

- Nyomja meg és tartsa lenyomva a **<** **>**-t a kormánykeréken.
- Érintse meg és tartsa nyomva a [ ] gombot az Apple CarPlay képernyő alsó sarkában.

INFORMÁCIÓ:

- Nyomja meg **<** **>** gombot vagy érintse meg a [ ] opciót a Siri működésének befejezéséhez.
- A gépjármű belsejében próbálja meg a lehető legnagyobb csendet megteremteni. Húzza fel az ablakokat, hogy a környezet zajait kizárja (közlekedési zajok, vibráció), amelyek miatt előfordulhat, hogy a rendszer nem ismeri fel megfelelően a kiadott parancsokat.
- A Siri által vezérelt funkcióval kapcsolatos információért látogasson el az Apple weboldalára.

Telefon működése

Ha az Apple CarPlay segítségével szeretne hívást kezdeményezni, kövesse a következő lépéseket:

1. Érintse meg a [Telefon] elemet az Apple CarPlay főmenüben.
2. A megjelenő képernyőt használva indítson hívást, stb.

APPLE CARPLAY BEÁLLÍTÁSAI

1. Érintse meg a [Beállítások] opciót a menüsávon.
2. Érintse meg az [Appok] opciót.
3. Az eszközök listája megjelenítésre kerül.

Érintse meg a [ⓘ] opciót azon Apple CarPlay készülék neve mellett, melynek beállításait meg kívánja változtatni.

Elérhető elemek:

1. Beállítandó elem	2. Beállítandó elem	Művelet
[Engedély. az USB csatl. után:]	[Mindig]	Automatikusan aktiválja az Apple CarPlay-t, amikor az iPhone-t a gépjármű beépített rendszeréhez csatlakoztatja.
	[Rákérdez]	Megjeleníti az Apple CarPlay indítási információs képernyőt, amikor az iPhone-t a gépjármű beépített rendszeréhez csatlakoztatja.
	[Soha]	Az Apple CarPlay akkor sem fog aktiválódni, ha az iPhone-t a gépjármű beépített rendszeréhez csatlakoztatja.
[Nissan Apple CarPlay súgó]		Hasznos tippeket jelenít meg az Apple CarPlay működtetéséhez.
[Törlés]		Törli a listából a regisztrált iPhone készüléket.

INFORMÁCIÓ:

- Az iPod készülékén található zeneszámokhoz nem tud hozzáférni a jármű hangfelismerő rendszerével (ha van), mikor Apple CarPlay szolgáltatáshz csatlakozik. Ahhoz, hogy az iPod zenékhez hozzáférhessen, használja a Siri funkciót vagy válassza ki a zene ikont az Apple CarPlay felső menü képernyőjéről.
- Az Apple CarPlay beállításai elérhetők a Kapcsolatok képernyőről.

☞ "Applikáció beállítások" (oldal: 3-19)

APPLE CARPLAY RENDSZER KORLÁTAI

Ahhoz, hogy az Apple CarPlay minden opciója megfelelően működjön, rendelkeznie kell egy kompatibilis iPhone-nal, hálózati csatlakozással, illetve mobil adatcsomaggal.

Az Apple CarPlay működése közben a rendszer teljesítményét befolyásolja a hálózati jelerőssége vagy telefon teljesítménye. Ha a rendszer teljesítménye lecsökken:

- Csatlakoztassa le, majd csatlakoztass újra a telefonját
- Kapcsolja ki/be a telefonját

Az Apple CarPlay funkcionalitása csökkenhet, akár meg is szűnhet, ha módosul az operációs rendszer, a hardver, a szoftver vagy egyéb technológiák, amelyek a rendszer működését biztosítják és amelyek a NISSAN hatáskörén kívül esnek. A törvényi előírások módosulása szintén hatással lehet az Apple CarPlay működésére.

VIGYÁZAT:

- **Állítsa meg a gépjárművet egy biztonságos helyen, majd húzza be a rögzítőféket, mielőtt az Android készülékét csatlakoztatná a gépjárműhöz vagy az Android készüléket használná a beállításhoz.**
- **Ha nem tud megfelelő figyelmet fordítani a gépjármű üzemeltetésére az Android Auto használata közben, húzódjon le az útról és állítsa meg a járművet.**

Az Android Auto-t úgy használhatja, hogy egy USB kábel segítségével egy kompatibilis Android készüléket csatlakoztat a gépjárműhöz. Javasolt azt az Android készülék OEM kábelt használni, amelyet a telefonjához kapott.

INFORMÁCIÓ:

Mikor Android Auto szolgáltatáshoz csatlakozik, a Bluetooth® nem használható.

Az Android Auto segítségével a gépjárműben található rendszer használható az egyes Android telefon funkciók megjelenítéséhez, illetve vezérléséhez. Egyes Android készülékek hangvezérlése is használható az Android Auto segítségével. Az elérhető funkciókkal és a Google titoktartási politikájával kapcsolatban látogasson el a www.android.com oldalra.

Bizonyos gépjármű-információk (pl.: hely és sebesség) megosztásra kerülhetnek az eszközzel az Android Auto használata közben. Az Android Auto használata közben előfordulhat, hogy szolgáltatói díjat kell fizetni.

KOMPATIBILITÁS

Az Android Auto-val csak az Android 5.0 (Lollipop) vagy későbbi verziók kompatibilisek. További információkért lásd az Android Auto weboldalát.

INFORMÁCIÓ:

- Egyes országokban a piacokon kapható Android telefonokat nem feltétlenül támogatja az Android Auto.
- Töltse le az Android Auto alkalmazást a Google Playről az Android telefonjára.
- A legjobb eredmények elérése érdekében mindig frissítse Android eszközét a legújabb Android Auto szoftver verzióra. Amikor az Android készülékét csatlakoztatja a gépjármű rendszeréhez, az automatikusan frissíti az Android szoftver és az Android Auto alkalmazás verzióit.
- Az Android Auto átveszi a Bluetooth® audio és a Bluetooth® kihangosítós telefon funkcionalitásait.
- A navigációs rendszerben (ha van) történő útvonal beállítása esetén, ha a célállomást az Android Auto segítségével állítja be, a navigációs rendszer útvonal beállítása törlődni fog.
- A telefon menü, illetve a csatlakoztatott telefon nem elérhető a hangfelismerő rendszer (ha van) számára, ha az Android Auto csatlakoztatva van. Ahhoz, hogy a telefonhoz hozzáférhessen, használja a Talk to Google funkciót vagy válassza ki a telefon ikont az Android Auto felső menü képernyőjéről.

KEZDETI ANDROID AUTO BEÁLLÍTÁSOK

Az Android Auto használata az Android Auto alkalmazást le kell tölteni az Android készülékre.

Az Android Auto alkalmazás letöltésével kapcsolatban lásd a Google Play weboldalt.

Első csatlakoztatás esetén lehetséges, hogy szüksége lesz az Android telefon használatára.

Kiválasztásoktól függően, mint pl. elfogadás, előfordulhat, hogy az Android Auto egyes funkciói nem érhetők el.

ANDROID AUTO MŰKÖDÉSE

Mielőtt az Android telefonját csatlakoztatná, a telefon képernyőjét oldja fel.

1. Csatlakoztassa Android telefonját az USB csatlakozóhoz.

   "USB (Universal Serial Bus) csatlakozó és AUX (kiegészítő) bemeneti csatlakozó" (oldal: 3-5)

2. A beállítástól függően az indítási információs képernyő jelenik meg. Érintse meg az [Igen] opciót az Android Auto használatához.

   INFORMÁCIÓ:

   - Ha nem szeretné megjeleníteni az indítási információs képernyőt minden egyes alkalommal, amikor aktiválja az Android Auto-t, érintse meg a [Ne kérdezzen rá újra] opciót az indítási információs képernyőn. Az indítási információs képernyő nem jelenik meg az Android Auto következő aktiválásakor. Az indítási információs képernyő újra beállítható az Android Auto beállítások menüjéből.

     "Android Auto beállítások" (oldal: 7-13)

   - Az Android Auto aktiválását követően a telefon Bluetooth® funkciója automatikusan bekapcsolásra kerül. Tartsa bekapcsolva a Bluetooth® funkciót, hogy a telefon funkciókat használhassa.
   - Bluetooth® csatlakozás hiányában az Android Auto egyes funkciói nem érhetők el.

3. Az Android Auto főmenü megjelenik. Az Android készülék funkciók, amelyek megjelennek a képernyőn, most már a gépjármű beépített rendszerén keresztül használhatók.
4. Az Android Auto képernyő elhagyásához érintse meg a [ ], majd a [Return to Nissan] opciót az Android Auto képernyőn.

   INFORMÁCIÓ:

   - Ha a [Return to Nissan] elem nem jelenik meg az Android telefonján, érintse meg újra a [ ] lehetőséget.
   - A vezérlőpanelen található, **<MENU>** gombhoz hasonló gombok megnyomásakor megjelenik az adott gombhoz tartozó képernyő.

5. Az Android Auto képernyőhöz való visszatéréshez válassza a következő műveletek valamelyikét.

   - Érintse meg a [ ] opciót a Menüsávon.
   - Érintse meg az [Appok] opciót az információs képernyőn, majd érintse meg az [Android Auto] elemet.

INFORMÁCIÓ:

- Ha az Android Auto aktiválva van az Android készüléken, a telefon működtetése, például hívások indítása és fogadása, csak az Android Auto segítségével lehetséges.
- Az eszköztől függően előfordulhat, hogy az Android készüléken az MTP üzemmódot ki kell választani az USB adatátvitelhez.

Talk to Google használata

Az Android készülék egyes funkciói hangvezérléssel is vezérlehetők, ha az Android Auto aktív.

Aktiválás:

Végezze el az alábbi műveletek egyikét a Talk to Google hangvezérlés elindításához.

- Nyomja meg és tartsa lenyomva a **<** **>**-t a kormánykeréken.
- Érintse meg a [ ] opciót az Android Auto képernyőn.

INFORMÁCIÓ:

- Nyomja meg a **<** **>** gombot vagy érintse meg a [ ] opciót a hangvezérlés befejezéséhez.
- A gépjármű belsejében próbálja meg a lehető legnagyobb csendet megteremteni. Húzza fel az ablakokat, hogy a környezet zajait kizárja

(közlekedési zajok, vibráció), amelyek miatt előfordulhat, hogy a rendszer nem ismeri fel megfelelően a kiadott parancsokat.

- Azokkal a funkciókkal kapcsolatban, amelyek hangvezérléssel használhatók, keresse fel az Android Auto weboldalt.

Telefon működése

Ha aktivált Android Auto mellett szeretné használni a telefonját, kövesse a következő lépéseket:

1. Érintse meg a [ ] opciót az Android Auto képernyőn.
2. A megjelenő képernyőt használva indítson hívást, stb.

ANDROID AUTO BEÁLLÍTÁSOK

1. Érintse meg a [Beállítások] opciót a menüsávon.
2. Érintse meg az [Appok] opciót.
3. Az eszközök listája megjelenítésre kerül.

Érintse meg a [ⓘ] opciót azon Android Auto készülék neve mellett, melynek beállításait meg kívánja változtatni.

Elérhető elemek:

1. Beállítandó elem	**2. Beállítandó elem**	**Művelet**
[Engedély. az USB csatl. után:]	[Mindig]	Automatikusan aktiválja az Android Auto-t, amikor az Android telefont a gépjármű beépített rendszeréhez csatlakoztatja.
	[Rákérdez]	Megjeleníti az Android Auto indítási információs képernyőt, amikor az Android telefont a gépjármű beépített rendszeréhez csatlakoztatja.
	[Soha]	Az Android Auto akkor sem fog aktiválódni, ha az Android telefont a gépjármű beépített rendszeréhez csatlakoztatja.
[Nissan Android Auto súgó]		Hasznos tippeket jelenít meg az Android Auto működtetéséhez.
[Törlés]		Törölheti a regisztrált Android telefont a listáról.

INFORMÁCIÓ:

Az Android Auto beállítások a Kapcsolatok képernyőről is elérhetők.

☞ “Applikáció beállítások” (oldal: 3-19)

ANDROID AUTO RENDSZER KORLÁTAI

Ahhoz, hogy az Android Auto minden opciója megfelelően működjön, rendelkeznie kell egy kompatibilis Android eszközzel, hálózati csatlakozással, illetve mobil adatcsomaggal.

Az Android Auto működése közben a rendszer teljesítményét befolyásolja a hálózat jelerőssége vagy a telefon teljesítménye. Ha a rendszer teljesítménye lecsökken:

- Csatlakoztassa le, majd csatlakoztass újra a telefonját
- Zárja be az összes alkalmazást és indítsa újra őket
- Kapcsolja ki/be a telefonját

Győződjön meg róla, hogy az Android OS és Android Auto alkalmazás legfrissebb verziója van telepítve a mobiltelefonra.

Az Android Auto funkcionalitása csökkenhet, akár meg is szűnhet, ha módosul az operációs rendszer, a hardver, a szoftver vagy egyéb technológiák, amelyek a rendszer működését biztosítják és amelyek a NISSAN hatáskörén kívül esnek. A törvényi előírások módosulása szintén hatással lehet az Android Auto működésére.

Az Apple Siri Eyes Free személyi asszisztens elérhető a járműből. A Siri Eyes Free a Siri Eyes Free üzemmódban érhető el a felhasználói figyelemelterelések csökkentése érdekében. Az üzemmód segítségével a Siri Eyes Free funkciót hangvezérléssel irányíthatja. Kompatibilis Apple eszköz Bluetooth® segítségével történő csatlakoztatását követően, a Siri Eyes Free funkciót a kormánykeréken található **<** **>** gomb segítségével aktiválhatja.

A Siri az Apple Inc. regisztrált védjegye az Egyesült Államokban. és más országokban regisztrált védjegye.

INFORMÁCIÓ:

- Egyes Siri Eyes Free funkciók, mint pl. az alkalmazások megnyitása, vezetés közben nem feltétlenül érhető el.
- A legjobb eredmények elérése érdekében mindig frissítse eszközét a legújabb szoftver verzióra.
- A gépjármű belsejében próbálja meg a lehető legnagyobb csendet megteremteni. Húzza fel az ablakokat, hogy a környezet zajait kizárja (közlekedési zajok, vibráció), amelyek miatt előfordulhat, hogy a rendszer nem ismeri fel megfelelően a kiadott parancsokat.
- A Siri Eyes Free által vezérelt funkciókkal kapcsolatos információért látogasson el az Apple weboldalára.

KÖVETELMÉNYEK

Siri iPhone 4S vagy későbbi verziók esetében érhető el. Az iPhone 4S előtt kiadott verziókat a Siri Eyes Free rendszer nem támogatja.

A kompatibilis eszközökkel kapcsolatos információkért látogasson el az Apple honlapjára.

Sirit engedélyeznie kell a telefonján. Kérjük, ellenőrizze a telefonja beállításait.

Ha az eszközén beállításra került a zárolási képernyő, Sirinek a zárolási képernyőn is elérhetőnek kell lennie. Kérjük, ellenőrizze a telefonja beállításait.

SIRI EYES FREE BEKAPCSOLÁSA

A Siri Eyes Free funkciót a kormánykeréken található **<** **>** elem segítségével kapcsolhatja be.

1. Csatlakoztassa a gépjárművéhez a Siri Eyes Free funkcióval rendelkező iPhonet.

☞ “Bluetooth® beállítása” (oldal: 3-16)

2. Bluetooth® kapcsolat létesítését követően nyomja meg és tartsa lenyomva a **<** **>** elemet a kormánykeréken a Siri Eyes Free funkció bekapcsolásához.

SIRI EYES FREE MŰKÖDTETÉSE

1. Nyomja meg és tartsa lenyomva a **<** **>**-t a kormánykeréken.
2. Mondja ki a parancsot, majd hallgassa meg Siri Eyes Free válaszát.

A Siri Eyes Free bekapcsolását követően nyomja meg újra a **<** **>** elemet a kormánykeréken a Siri Eyes Free értesítést követő 5 másodpercen belül a működés meghosszabbítása érdekében.

FELJEGYZÉSEK

8 Navigáció (ha van)

Biztonsági információk 8-2
Navigációs képernyő 8-2
Navigációs képernyő megjelenítése 8-2
Menüsáv 8-2
Térkép működése 8-4
Térképtípusok 8-4
Az utak színei 8-6
Térkép mozgatása 8-6
Térkép felbontásának megváltoztatása 8-7
Térkép megváltoztatása 8-8
Térkép beállításai 8-9
Információ beállítása a térképen 8-12
Közlekedési információk a térképen (ha van) 8-13
A térkép képernyőmenü 8-13
Célállomás beállítása 8-14
Alapvető műveletek 8-14
Szabad szöveges keresés 8-16
Lakcím vagy munkahely beállítása célállomásként 8-17
Cím megkeresése 8-17
Érdekes pontok keresése 8-17
Keresés a Címjegyzékből 8-19
Keresés korábbi célállomásokból 8-19
Töltőállomás keresése 8-20
Beállítás telefonszám alapján (ha van) 8-20
Célállomás beállítása Google segítségével (ha van) 8-21
Beállítás tárolt útvonalakból 8-21
Pont beállítása a térképen 8-22
Beállítás szélességi/hosszúsági fokkal 8-22
A Door-to-Door Navigation használata (ha van) 8-22
Az útvonal navigáció megkezdése előtti lehetőségek 8-23
Navigálás 8-24
A navigálásról 8-24
Útvonal menü 8-26
Az útvonal törlése 8-30
A kanyarodási lista megjelenítése 8-30
A kerülőút beállításai 8-30
Útvonal preferencia 8-32
Útvonal újratervezése 8-34
Az útvonal szerkesztése 8-34
Navigáció beállítások 8-37
Közlekedési információk megtekintése (ha van) 8-38
Prémium Közlekedési információk 8-38
Elérhető közlekedési információk megtekintése 8-38
Közlekedési információs beállítások 8-40
Hely/útvonal tárolása 8-40
Helyszín eltárolása 8-40
Útvonal eltárolása 8-42
Kerülendő terület tárolása 8-42
Tárolt információk szerkesztése 8-44
Tárolt elem törlése 8-47
Navigáció beállításai 8-49
A navigációs rendszerrel kapcsolatos általános információk 8-50
A gépjármű aktuális helyzete 8-50
Útvonal tervezése 8-53
Navigálás 8-54
A térképadatok frissítése (ha van) 8-55

A navigációs rendszert elsődlegesen úgy tervezték, hogy segítse Önt eljutni a célállomáshoz. Azonban Önnek, mint vezetőnek, biztonságosan és megfelelően kell használnia a rendszert. Előfordulhat, hogy az útviszonyokat, a közlekedési táblákat és az elérhető szolgáltatásokat illető információk nem a legfrissebbek. A rendszer nem megfelelő a biztonságos és törvényes vezetéshez.

VIGYÁZAT:

Ne hagyatkozzon kizárólag a navigációra. A balesetek elkerülése érdekében mindig győződjön meg róla, hogy az adott vezetési manőver szabályos és biztonságos.

NAVIGÁCIÓS KÉPERNYŐ MEGJELENÍTÉSE

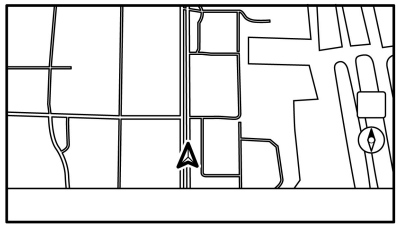

5GB0760XZ

Az éppen aktuális helyzet képernyőn történő megjelenítéséhez nyomja meg a **<MENU>** gombot, majd érintse meg a [Térkép] opciót a Menüsávon vagy nyomja meg a **<MAP>** gombot.

A célállomás beállítások vagy a további navigációs műveletek is elérhetők a Menüsávból.

MENÜSÁV

A navigáció rendszer működtetésére vonatkozó Menüsáv az aktuális helyet mutató térképképernyőn jelenik meg. Az útvonal beállítások alapján a megjelenített elemek eltérhetnek.

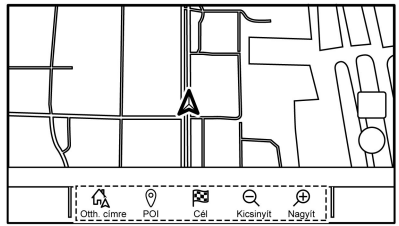

5GB0762XZ

A célállomás beállítása előtt

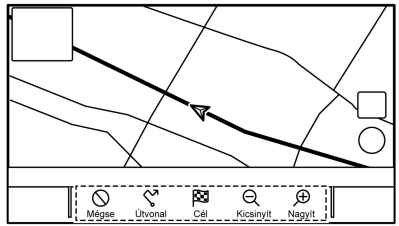

5GB0761XZ

A célállomás beállítása után

Menü elemek	Művelet
[Otthoni cím hozzáa-dása]/ [Otth. címre]	[Otthoni cím hozzáadása]: Az otthon helyzete eltárolható a rendszerben, ha nincs jelenleg eltárolt otthon helyzet. ☞ "Lakcím vagy munkahely tárolása" (oldal: 8-40) [Otth. címre]: Az otthon helyzetének eltárolását követően azt célállomásként állítja be. ☞ "Lakcím vagy munkahely beállítása célállomásként" (oldal: 8-17)
[POI]	Megkeresi a POI-t és beállítja azt célállomásként. ☞ "Érdekes pontok keresése" (oldal: 8-17)
[Cél]	Megjeleníti a célállomás menüt. ☞ "Célállomás beállítása" (oldal: 8-14)
[Kicsinyít]	Lekicsinyíti a térképet. ☞ "Térkép felbontásának megváltoztatása" (oldal: 8-7)
[Nagyít]	Felnagyítja a térképet. ☞ "Térkép felbontásának megváltoztatása" (oldal: 8-7)
[Mégse]	Törli a navigációt. ☞ "Az útvonal törlése" (oldal: 8-30)
[Útvonal]	Megjeleníti az útvonal menü képernyőt. ☞ "Útvonal menü" (oldal: 8-26)

TÉRKÉPTÍPUSOK

Kétféle térképtípus elérhető: 2D és 3D.

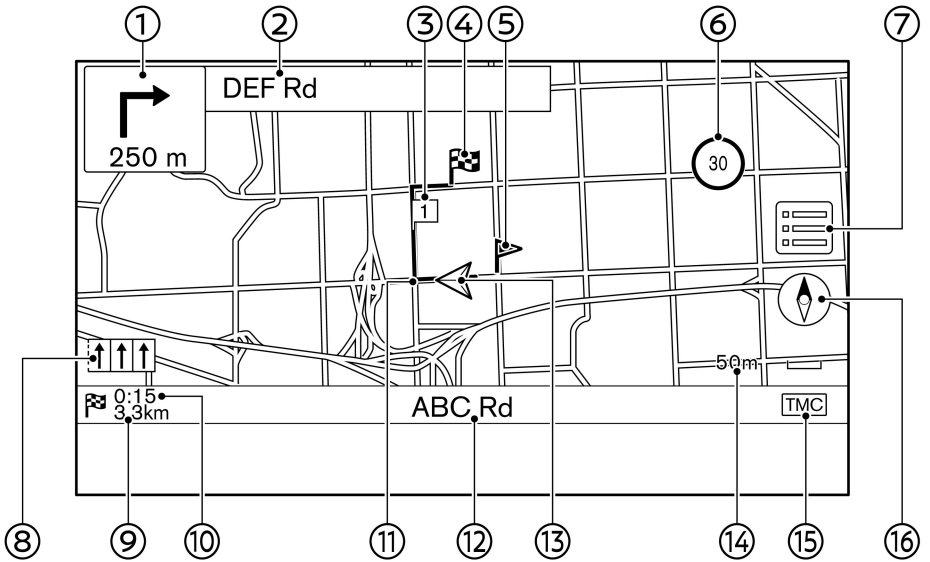

5GB0824X

2D térkép

A 2D nézet a térképet két dimenzióban jeleníti meg, hasonlóan az autós térképekhez.

Képernyő információ:

① Nyíl és távolság:
A következő navigálási pontig hátralévő távolságot illetve az ott végrehajtandó műveletet jelöli.

Ha a gépjármű nem úton tartózkodik, lehetséges, hogy a következő kanyarodási nyíl/távolság helyett egy a legközelebbi útra visszavezető utat jelölő nyíl jelenik meg.

② A következő utca neve:

Megjeleníti az útvonal következő utcájának nevét.

③ 1 Köztes pont:

Megjeleníti annak az útvonalpontnak a helyét, amelyen a gépjármű megáll, mielőtt a célállomás felé továbbhaladna. Maximum 20 pont állítható be.

④ Célállomás:

Az úti cél helyét jelöli.

⑤ Eltárolt hely:

Megjeleníti azokat a helyeket, amelyet tárolva vannak a címjegyzékben.

"Helyszín eltárolása" (oldal: 8-40)

Az ikonok megváltoztathatók a saját elképzelések szerint.

⑥ 30 Sebesség korlátozás visszajelző:

Megjeleníti a sebességkorlátozást arra az útra, amelyen a gépjármű halad.

Mikor a [Figyelmeztetés sebességkorlátozásra] beállítása [BE] és a jármű túllépi a kérdéses sebességhatárt, a visszajelző villog és sípszót hallat.

Ha a sebességkorlátozó visszajelző nincs megjelenítve a Mértékegység beállításai

képernyőn (ha van) található mértékegységben, az adott mértékegységben kiválasztott sebességkorlát a sebességkorlátozás visszajelző alatt jelenhet meg.

☞ “Mértékegység beállításai (ha van)” (oldal: 3-21)

A sebességkorlátozás visszajelző beállításai megváltoztathatók.

☞ “Navigáció beállításai” (oldal: 8-49)

⑦ [ ]:

Érintse meg, hogy a térképmenü megjelenjen.

☞ “A térkép képernyőmenü” (oldal: 8-13)

⑧ Javasolt sáv visszajelző:

Az útvonal beállítását követően az úttól függően a kijelzőn megjelenhet az irányt jelző nyíl, valamint a javasolt haladási sáv.

Kék: Első javaslat

Fehér: Másodlagos javaslat

Szürke: Nem javasolt

⑨ Célig hátralévő távolság:

Megjeleníti a célállomásig vagy az útvonalpontig még hátralévő távolságot. Ez a visszajelző akkor jelenik meg, amikor a célállomás meghatározásra került és a navigáció elindult.

⑩ Hátralevő idő/Érkezési idő:

Jelzi a célig/útvonalponting még hátralévő időt, vagy beállítás alapján megjeleníti a becsült érkezési időt. Ez a visszajelző akkor jelenik meg, amikor a célállomás meghatározásra került és a navigáció elindult.

Igényeinek megfelelően kiválaszthatja, hogy a hátralévő idő vagy az érkezési idő kerüljön megjelenítésre.

☞ “Útvonal preferencia” (oldal: 8-32)

⑪ Felajánlott útvonal:

A navigáció közben vastag sárga színnel jelenik meg.

⑫ Utca neve:

Megjeleníti annak az utcának a nevét, amelyen a gépjármű éppen halad.

⑬ Gépjármű ikon:

Megjeleníti a gépjármű aktuális helyét, illetve a haladási irányát.

⑭ Beosztás jelző:

A térképbeosztást mutatja.

⑮ Közlekedési információk vételi állapot visszajelzője (ha van):

Ezen visszajelző azon esetekben jelenik meg, amikor foghatók közlekedési információk.

Érintse meg az opciót, hogy megjeleníthesse a közlekedési információk képernyőjét.

☞ “Közlekedési események megtekintése a listából” (oldal: 8-38)

[PREMIUM TRAFFIC]:

A [Premium Traffic használata] bekapcsolását követően jelenik meg, amikor a rendszer elérhető közlekedési információkkal rendelkezik.

☞ “Közlekedési információs beállítások” (oldal: 8-40)

[TMC] (Európa):

A [Premium Traffic használata] kikapcsolását követően jelenik meg és a rendszer elérhető közlekedési információkkal rendelkezik.

☞ “Közlekedési információs beállítások” (oldal: 8-40)

⑯ [ ]:

Megjeleníti a térkép irány- beállítását.

Érintse meg az opciót, hogy megváltoztathassa a térkép nézetét, illetve a térkép orientációját.

☞ “Térkép nézetének és orientációjának megváltoztatása” (oldal: 8-8)

3D Térkép

A 3D nézet magasabb perspektívából jeleníti meg a térképet. 3D Térkép nézetben könnyen felismerhetők az útvonalak, mert távolról, panoráma nézetből mutatja a térképet.

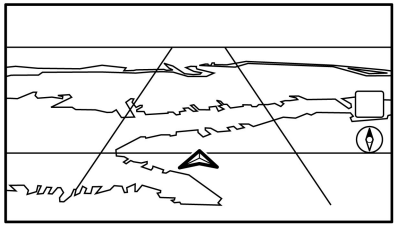

5GB0764XZ

INFORMÁCIÓ:

A 3D Térkép minden esetben úgy jelenik meg, hogy a haladási irány van felfelé.

Épületek grafikája

Egyes területek esetében az épületek grafikái a térképadatok között kerülnek eltárolásra és nagyításkor kerülnek megjelenítésre.

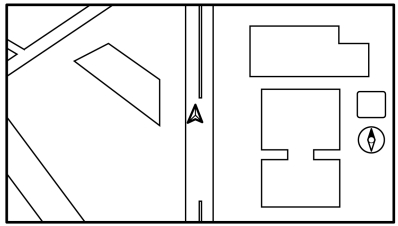

5GB0765XZ

2D-s épület grafika

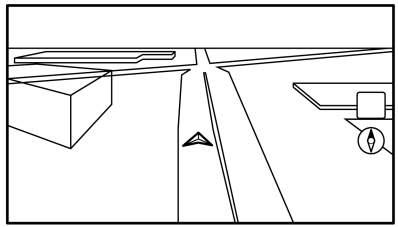

5GB0831XZ

3D-s épület grafika (ha van)

INFORMÁCIÓ:

Azokon a területeken, ahol az épületek grafikája nincs eltárolva a térképadatok között, a normál térkép kerül megjelenítésre, még akkor is, ha a térkép fel van nagyítva.

AZ UTAK SZÍNEI

A különböző úttípusok eltérő színekkel vannak megkülönböztetve.

Szín	Út típusa
Sárga és piros körvonal	Autópálya
Piros vagy narancssárga	Főút
Sárga vagy fehér	Szűk utca

TÉRKÉP MOZGATÁSA

A Térkép az érintőpanel használatával görgethető. A Térkép görgetési lehetőségei vezetés közben korlátozottak lehetnek.

Érintés:

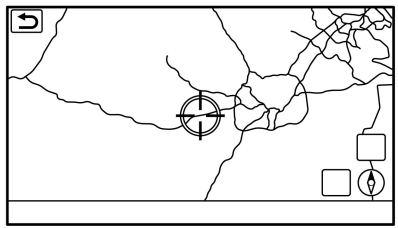

5GB0707XZ

Ha a térképen megérint egy pontot, a kurzor megjelenik és az a hely kerül a képernyő közepére, ahol a térképet megérintette.

A térkép mozgatása után érintse meg a [⮌] elemet a képernyőn, vagy nyomja meg a **<MAP>** elemet, hogy az éppen aktuális helyzetet megjelenítsse a képernyőn.

Hosszú érintés:

Érintse meg azt az irányt, amelybe mozdulni szeretne. A térkép elmozdul, amíg a képernyőn tartja az ujját.

Húzás:

A térkép görgetéséhez húzza el a képernyőt.

Söprés/Suhintás:

Húzza végig az ujját a kijelzőn, hogy a térképen gyorsan tudjon görgetni.

TÉRKÉP FELBONTÁSÁNAK MEGVÁLTOZTATÁSA

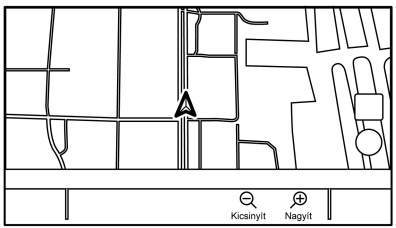

5GB0767XZ

A térkép felbontásának megváltoztatásához érintse meg a Menüsávon található [Kicsinyít] vagy [Nagyít] elemeket.

Egyéb műveletek:

- A kurzor megjelenését követően megjelenítheti a skálát a térképen található Beosztás jelző megérintésével.

  A skálán található [⊖] vagy [⊕] lehetőségek megérintésével megváltoztathatja a térkép felbontását.

- A ⊖ ⊕**/OK>** gomb elforgatásával is megváltoztathatja a térkép felbontását.

Szabad nagyítás:

A beállításoktól függően az ⊖ ⊕**/OK>** elforgtásával normál üzemmódban is változtathatja a térkép felbontását, de használhatja szabad nagyítás üzemmódban is (finomabb nagyítás kisebb lépésekben).

☞ "Térkép beállításai" (oldal: 8-9)

Térkép felbontásának megváltoztatása a térkép mozgatása közben

A térkép felbontását a térkép megérintésével is meg lehet változtatni. A felbontás megváltoztatása előtt érintse meg a térképet a kurzor megjelenítése érdekében.

Csípés

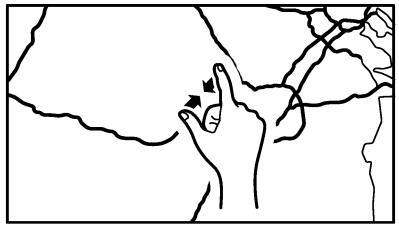

5GB0246X

Ahhoz, hogy nagyobb területet tekinthessen át, csípje össze a térkép képernyőt.

Széthúzás

5GB0243X

Ahhoz, hogy a térképet részleteiben megtekinthesse, húzza szét a képernyőt.

INFORMÁCIÓ:

A térkép felbontásától függően előfordulhat, hogy a forgalmi adatok nem jeleníthetők meg a térkép képernyőn.

"Közlekedési információ a térképen" (oldal: 8-39)

TÉRKÉP MEGVÁLTOZTATÁSA

Térkép nézetének és orientációjának megváltoztatása

A térkép nézete és orientációja megváltoztatható a [] gomb képernyőn való megérintésével.

A képernyő északi irány, haladási irány és 3D nézet között vált minden egyes alkalommal, amikor a [] gombot megérinti.

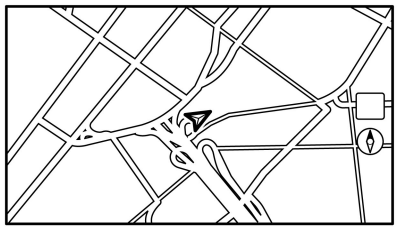

5GB0768XZ

North Up

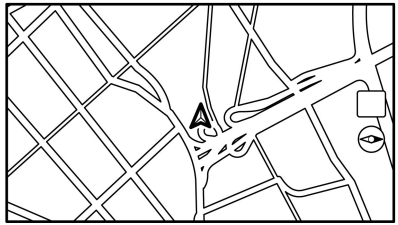

5GB0769XZ

Heading Up

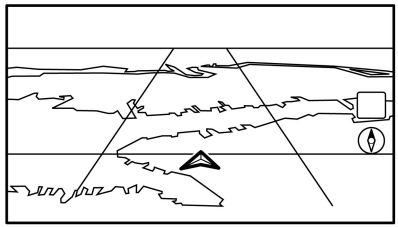

5GB0764XZ

3D

INFORMÁCIÓ:

- A térkép nézetét a térkép nézetének beállításaiból is módosíthatja.

"Térkép beállításai" (oldal: 8-9)

- Egy hosszútávú térkép is elérhető, amely egy szélesebb területet jelenít meg abban az irányban, amelybe a gépjármű halad, miközben a haladási irány van felfelé.

"Térkép beállításai" (oldal: 8-9)

Az osztott képernyő beállítása

Az osztott képernyő beállításnak köszönhetően két különböző térkép jeleníthető meg egyszerre.

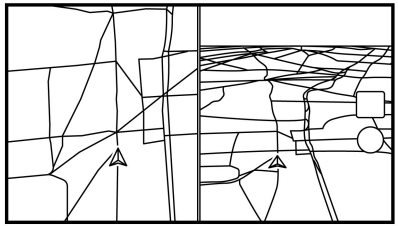

5GB0770XZ

1. Érintse meg a [] opciót a térkép képernyőn.
2. Érintse meg a [Térkép beállítások] opciót.
3. Érintse meg a [Nézet váltása] opciót.
4. Válassza ki az [Osztott:2D térk.] vagy [Osztott:3D térk.] lehetőséget.

INFORMÁCIÓ:

A bal oldali osztott képernyő beállításai a navigáció beállítások menüből módosítható.

"Térkép beállításai" (oldal: 8-9)

TÉRKÉP BEÁLLÍTÁSAI

A térkép nézet beállítása elvégezhető a Térkép menüből a érintőképernyőn.

1. Érintse meg a opciót, az aktuális helyzet képernyőjén.
2. Érintse meg a [Térkép beállítások] opciót.

INFORMÁCIÓ:

A [Térkép beállítások] elérhető a [Beállítások] opcióból is a Menüsávon.

"Navigáció beállításai" (oldal: 8-49)

A beállítások közt elérhető elemek a modelltől és specifikációtól függően változhatnak.

Menü elemek		**Művelet**
[Nézet váltása]	[2D térkép]	2D térkép megjelenítése.
	[3D térkép]	3D térkép megjelenítése.
	[Osztott:2D térk.]	Az osztott képernyő bal és jobb oldalán is a 2D térkép jelenik meg. A 2D térképek különböző felbontásai és beállításai láthatóvá válnak.
	[Osztott:3D térk.]	Az osztott képernyő bal oldalán a 2D térkép, míg a jobb oldalán a 3D térkép jelenik meg.
[Bal oldali infó]	[Kereszteződés]	A navigációs közben a bal oldali képernyőn a következő kereszteződés nagyított nézete jelenik meg. "Navigációs képernyők" (oldal: 8-25)
	[Kanyarok listája]	Az útvonal beállítását követően a képernyő bal oldalán a műveletek listája jelenik meg. "Navigációs képernyők" (oldal: 8-25)
	[Teljes térkép]	Megjeleníti a teljes térkép képernyőt.

Menü elemek			Művelet
[Térkép ikonok]			Válassza ki a térkép képernyőjén megjeleníteni kívánt POI ikonok kategóriáit. ☞ "Térkép ikonjának megjelenítése" (oldal: 8-12)
[Egyéb]	[Térkép tájolás]		A térkép tájolás esetén a következő beállítások érhetők el: [Észak fent] vagy [Menetirány]. [Térkép tájolás] csak akkor érhető el, ha a 2D térkép jelenik meg.
	[Hosszú távú]		A gépjármű ikon a képernyő közepétől egy kicsit lejjebb helyezkedik el, így a haladási irányba szélesebb nézet biztosítható. A hosszútávú lehetőség csak akkor érhető el, ha a [Menetirány] opció van beállítva.
	[Bal osztott térkép beállít.]	[Térkép tájolás]	Az osztott képernyő bal oldalán található térkép tájolás beállítható az [Észak fent] vagy [Menetirány] opciók segítségével.
		[Hosszú távú]	Ha ez az elem be van kapcsolva, a gépjármű helyét jelző ikon a bal oldali képernyőn a képernyő közepétől egy kicsit lejjebb helyezkedik el, így a haladási irányba szélesebb nézet biztosítható. A hosszútávú térkép nézet csak akkor érhető el, ha a bal oldalon megjelenő térképen a [Menetirány] opció van beállítva.
		[Térkép méretarány]	Beállítja a bal képernyő térkép felbontását.
	[Audio információk a térképen]		Ki- illetve bekapcsolja a térkép képernyő felső részén megjelenő audioinformációkat.
	[Térkép színe]		A térkép színét a következő lehetőségek közül állítja be: [Standard], [Utak kiemelése], [Szöveg kiemelése] és [Emphasise Traffic] (ha van).
	[Térkép szövegmérete]	[Nagy]	Beállíthatja a térkép képernyőn megjelenő szöveg betűméretét.
		[Közepes]	
		[Kicsi]	
	[Vál. a szöv. megjelen. térképen opc.]	[Helységnevek]	Megjelenítheti a helyek, létesítmények és utak neveit a térkép képernyőn.
		[Létesítmények nevei]	
		[Utak nevei]	
	[Térképgörgetés információ]		A térkép görgetése során, a kereszttel megjelölt helyre vonatkozó információ megjelenítése is beállítható. ☞ "Megjelenítheti a térkép görgetési információkat" (oldal: 8-12)

Menü elemek			Művelet
[Egyéb]	[A térképen megjelenített nyomvonalpontok]	[Nyomv.pontok rögz. és mut. térképen]	Megjelenítheti/kikapcsolhatja nyomonkövetési lehetőségeket.
		[Táv. a nyomv.pontok között]	Kiválaszthatja a nyomonkövetés intervallumát.
		[Nyomvonal törlése a jelenlegi pozícióig]	A nyomonkövetési útvonal törlése a jelenlegi pozícióig.
	[Kis lépéses nagyítás a hívóval.]		A szabad nagyítás funkció be-/kikapcsolása. Ha ez az elem be van kapcsolva, lehetőség nyílik arra, hogy a térképet kisebb lépésekben nagyítsa, mint normál állapotban.
	[Össz. autópálya kijárat megjel. az útv.]		Ki- illetve bekapcsolja az autópálya lehajtó információk képernyőt.
	[Kanyarok list. auto. megjel. autópály.]		A kanyarok listája autópályán való haladáskor automatikusan megjeleníthető. ☞ "Kanyarodási lista" (oldal: 8-26)
	[Autom. északi irány kicsinyítéskor]		Amikor ez az opció be van kapcsolva, a térkép orientációja automatikusan átvált [Észak fent] nézetre, amikor a legszélesebb skálát használja.
[Vissza a térképhez]			Vissza az aktuális helyet mutató térképhez.

INFORMÁCIÓ BEÁLLÍTÁSA A TÉRKÉPEN

A térképen bizonyos információk megjeleníthetők vagy elrejthetők.

Térkép ikonjának megjelenítése

Megjeleníti a hasznos helyek (mint pl. éttermek, parkolók, stb.) ikonját a térképen.

1. Érintse meg a [Beállítások] opciót a menüsávon.
2. Érintse meg a [Navigáció] opciót.
3. Érintse meg a [Térkép beállítások] opciót.
4. Érintse meg a [Térkép ikonok] opciót.
5. Érintse meg az előnyben részesített ikonokat. A kiválasztott ikon visszajelzője világít.

INFORMÁCIÓ:

- [Térkép ikonok] elérhetők a [ ] opcióból is a térkép képernyőn.
- Ha márkák ikonjai regisztrálva vannak a térkép adatok között, a márkák ikonjai jelennek meg a térképen az alábbiakban felsorolt általános térkép ikonok helyett.
- A töltőállomás ikonja beállítható a következő lépések segítségével.

1. Nyomja meg a **<MENU>** gombot.
2. Érintse meg az [Információ] elemet a Menüsávon, majd az [EV infó] elemet.
3. Érintse meg a [Zero Emission beállítások] opciót.
4. Érintse meg a [Töltőállomások a térképen] opciót.

Töltőállomás ikonjai:

A töltőállomás helye jelenik meg az alábbi ikonokkal a térképen.

	Normál töltőállomás
	Gyorstöltő állomás

INFORMÁCIÓ:

A 24 órás nyitvatartással bejelentett töltőállomások esetében „24" ikon van megjelenítve a töltőállomás ikon mellett.

	24 órás nyitvatartással rendelkező normál töltőállomások
	24 órás nyitvatartással rendelkező gyorstöltő állomások

Modellek NissanConnect rendszerrel:

Amikor a töltőállomások információi frissítésre kerülnek, frissített a töltőállomások ikonja mellett egy "New" felirat jelenik meg.

New	Frissített normál töltőállomás
New	Frissített gyorstöltő állomás

Megjelenítheti a térkép görgetési információkat

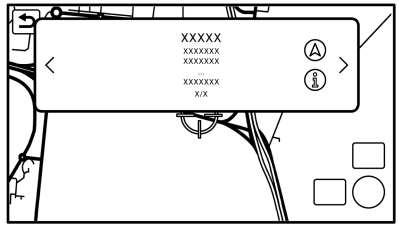

5GB0711XZ

Beállítható, hogy az adott helyre vonatkozó információk - amelyre a kurzort állította - megjelenjenek.

1. Érintse meg a [Beállítások] opciót a menüsávon.
2. Érintse meg a [Navigáció] elemet, majd a [Térkép beállítások] elemet.
3. Érintse meg az [Egyéb] opciót.
4. Érintse meg a [Térképgörgetés információk] opciót.
5. Érintse meg az előnyben részesített információs elemet.

A következő információk érhetők el.

- [Címjegyzék ikonok]
- [Forgalmi ikonok]
- [Cél/Útvonalpont ikonok]
- [POI felugró ablakok megjelenítése]
- [Szélesség/Hosszúság infó]

INFORMÁCIÓ:

- Ha a beállítások be vannak kapcsolva és a kurzort az ikonok fölé viszi, egy információs ablak ugrik fel. Annak a pontnak a szélességi/hosszúsági foka jelenik meg a térkép képernyő bal alsó sarkában, amely pont felett a kurzor áll.
- Ha a [] opció megjelenik a felugró ablakban, célállomásként beállítható az opció megérintésével.

  Az [] opció megérintését követően megjelenik a hely információs képernyője.

  A hely információs képernyőjén érintse meg a [Hívás] lehetőséget (ha van), a kiválasztott hely feltárcsázása érdekében.

  Érintse meg a [Vezess ide] opciót, hogy a kiválasztott célállomást beállíthassa.
- Érintse meg a [<] vagy [>] gombot, hogy a következő vagy az előző képernyőre lapozhasson.

KÖZLEKEDÉSI INFORMÁCIÓK A TÉRKÉPEN (ha van)

A közlekedési információk megjeleníthetők a térképen.

"Közlekedési információ a térképen" (oldal: 8-39)

A TÉRKÉP KÉPERNYŐMENÜ

Nyomja meg az [] gombot, miközben a jelenlegi helyzet térképe vagy egy nagyobb terület térképe van megjelenítve, hogy megjeleníthesse azt a menüt, amely az adott képernyőhöz tartozik.

Ezzel a menüvel gyorsan érhetők el kisegítő funkciók, például a célállomás beállítása vagy érdekes pontok keresése a közelben.

Az aktuális helyet mutató térképképernyő

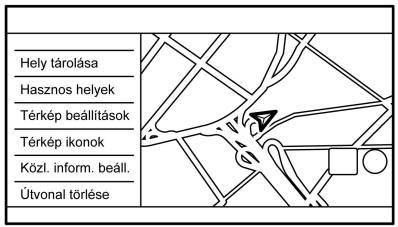

5GB0712XZ

Ha a [] opciót megérinti miközben a jelenlegi pozíció térképe látható a kijelzőn, a következők opciók vállnak elérhetővé.

- [Hely tárolása]:

  Eltárolja a gépjármű aktuális helyzetét a Címjegyzékben.

  "Hely tárolása a térkép mozgatásával" (oldal: 8-41)
- [Hasznos helyek]:

  Megkeresi az érdekes helyeket és beállítja őket célállomásként.

  "Érdekes pontok keresése" (oldal: 8-17)
- [Térkép beállítások]:

  A térkép nézet beállításai megváltoztathatók.

  "Térkép beállításai" (oldal: 8-9)
- [Térkép ikonok]:

  A térkép ikonjai típus szerint megjeleníthetők vagy elrejthetők.

  "Térkép ikonjának megjelenítése" (oldal: 8-12)
- [Közl. inform. beáll.] (ha van):

  Beállíthatja a közlekedési információk különböző funkcióit.

  "Közlekedési információs beállítások" (oldal: 8-40)
- [Útvonal törlése]:

  A célállomás és az útvonalpontok törlése.

  "Az útvonal törlése" (oldal: 8-30)

Görgetett térképképernyő

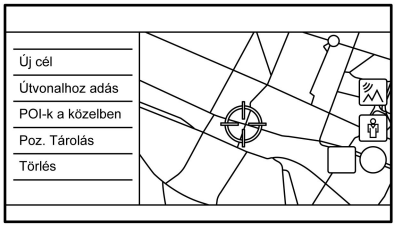

PBB0014XZ

Ha a térkép görgetése közben megérinti a [ ], a következő opciók vállnak elérhetővé.

- [Új cél]:

  A kurzor által kijelölt helyet állítja be, mint új célállomás.

  ☞ “Pont beállítása a térképen” (oldal: 8-22)

- [Útvonalhoz adás]:

  A kurzor által kijelölt helyet állíthatja be, mint célállomás vagy útvonalpont a már korábban beállított útvonalhoz.

  ☞ “Célállomás vagy érintendő pont beállítása” (oldal: 8-34)

- [POI-k a közelben]:

  Hasznos helyek keresése az aktuális hely közelében.

  ☞ “Érdekes pontok keresése” (oldal: 8-17)

- [Hely tárolása]:

  A kurzor által kijelölt helyet eltárolja a címjegyzékben.

  ☞ “Hely tárolása a térkép mozgatásával” (oldal: 8-41)

- [Törlés]:

  Törli annak a tárolt helynek vagy célállomásnak (útvonalpontnak) az ikonját, amely fölé a kurzort helyezte.

  ☞ “Egyedi elem törlése a térképen” (oldal: 8-48)

INFORMÁCIÓ:

- Érintse meg a [ ] opciót (ha van) Google térkép műholdas nézetének megjelenítéséhez, amennyiben csatlakozik Wi-Fi hálózathoz (ha van). A térkép felbontását műholdas nézetben a [ ] és [ ] gombokkal állíthatja.
- Érintse meg a [ ] opciót (ha van) a Google Utcakép megjelenítéséhez, amennyiben csatlakozik Wi-Fi hálózathoz (ha van). A nézetet balra és jobbra a [<] és [>] gombok érintésével mozdíthatja el.

A célállomás beállítását követően a rendszer navigációt biztosít.

ALAPVETŐ MŰVELETEK

Célállomás beállítás menüjének megjelenítése

Több lehetőség létezik a célállomás beállítására. Válassza ki a célállomás kereséséhez és beállításához legmegfelelőbb módszert.

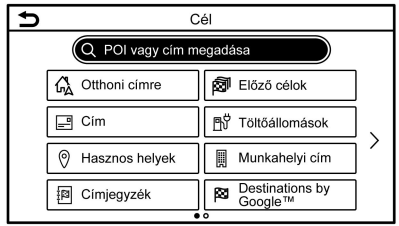

PBB0015XZ

Nyomja meg a **<MAP>** gombot, majd érintse meg a Menüsávon található [Cél] opciót.

A célállomás beállítási módok elérhetősége függ a modellektől és a tulajdonságoktól. A képernyőn megjelenő elemek a különböző feltételektől függően nem feltétlenül működnek.

Elérhető lehetőségek a célállomás megadására:

Beállítandó elem	Művelet
[POI vagy cím megadása]	Célállomást keres a megadott címek vagy POI nevek alapján. ☞ "Szabad szöveges keresés" (oldal: 8-16)
[Otthoni címre]	Útvonalat keres az aktuális helyről a korábban beállított lakcímhez. ☞ "Lakcím vagy munkahely beállítása célállomásként" (oldal: 8-17)
[Cím]	A célállomásra cím alapján keres. ☞ "Cím megkeresése" (oldal: 8-17)
[Hasznos helyek]	Célállomást keres a különböző POI-k közül. ☞ "Érdekes pontok keresése" (oldal: 8-17)
[Címjegyzék]	Célállomást keres a gépjármű címjegyzékéből. ☞ "Keresés a Címjegyzékből" (oldal: 8-19)
[Előző célok]	Az előzőleg beállított célállomásokból és az előzőleg beállított kiindulási pontokból keres célállomás. ☞ "Keresés korábbi célállomásokból" (oldal: 8-19)
[Töltőállomások]	A töltőállomások listájából állít be célállomást. ☞ "Töltőállomás keresése" (oldal: 8-20)
[Munkahelyi cím]	Útvonalat keres az aktuális helyről a korábban beállított munkahelyhez. ☞ "Lakcím vagy munkahely beállítása célállomásként" (oldal: 8-17)
[Telefonszám]	POI-t kereshet telefonszám alapján. ☞ "Beállítás telefonszám alapján (ha van)" (oldal: 8-20)
[Destinations by Google™]	A Google segítségével talált helyet állít be célállomásként. ☞ "Célállomás beállítása Google segítségével (ha van)" (oldal: 8-21)
[Tárolt útvonalak]	A tárolt útvonalak adatokból állt be útvonalakat. ☞ "Beállítás tárolt útvonalakból" (oldal: 8-21)
[Térkép szerint]	A célállomásra térkép alapján keres. ☞ "Pont beállítása a térképen" (oldal: 8-22)
[Szélesség/hossz.]	Szélességi fok és hosszúsági fok állít be célállomást. ☞ "Beállítás szélességi/hosszúsági fokkal" (oldal: 8-22)
[Door-to-Door Navigation]	Ki- illetve bekapcsolja a Ajtótól-ajtóig navigálás funkciót. ☞ "A Door-to-Door Navigation használata (ha van)" (oldal: 8-22)

INFORMÁCIÓ:

- A célállomás beállítása után a célállomás helye beállítható és a hely eltárolható a címjegyzékben, stb.

  ☞ "Az útvonal navigáció megkezdése előtti lehetőségek" (oldal: 8-23)

- A célállomás törölhető.

  ☞ "Az útvonal törlése" (oldal: 8-30)

SZABAD SZÖVEGES KERESÉS

Helyet illetve létesítményt kereshet a megadott POI név vagy cím alapján.

1. Nyomja meg a **<MAP>** gombot.
2. Érintse meg a [Cél] opciót a Menüsávon.
3. Érintse meg a [POI vagy cím megadása] opciót.
4. Adja meg a POI nevet vagy címet. Az adatok megadása után érintse meg a [Lista] opciót. A keresési eredmények egy listán jelennek meg.

INFORMÁCIÓ:

- A POI nevek keresési eredményeinek megjelenítéséhez érintse meg a [ ] lehetőséget.

  A címek keresési eredményeinek megjelenítéséhez érintse meg a [ ] lehetőséget.

- A szolgáltatóhely nevének megadásakor a kívánt lehetőségek jelennek meg a beviteli képernyőn. A listát görgetheti a [<] vagy [>] opciók megnyomásával.

5. A következő opcionális lehetőségek érhetők el a listán található [Opció] lehetőség megérintését követően.

   - [Online] (ha van):

     Mikor ez az opció be van kapcsolva, a rendszer, amennyiben csatlakozik Wi-Fi hálózathoz (ha van), online információk alapján ker POI-ket.

   - [Útvonal mentén]:

     Ha az útvonal már beállítása került, a rendszer megjeleníti azokat a létesítményeket, amelyek az útvonal mentén találhatók.

   - [Cél közelében]:

     Ha az útvonal már beállítása került, a rendszer megjeleníti azokat a létesítményeket, amelyek a célállomás közelében találhatók.

   - [Válasszon várost]:

     A város megadásával tovább szűkítheti a listát.

   - [Jelenlegi pozíció közelében]:

     A rendszer kizárólag a jelenlegi pozíció közelében található létesítményeket jeleníti meg.

   - [Rendezés]:

     A listát rendezési sorrendjét a [Távolság alapján] vagy [Név alapján] opciók megérintésével rendezheti.

6. Lépjen vissza a keresési eredményeket megjelenítő képernyőre és érintse meg az előnyben részesített célállomást a listában.
7. Az egész útvonal megjelenik. Érintse meg az [Indítás] opciót a navigáció megkezdéséhez.

Online keresés (ha van)

Ha a gépjárműje csatlakozott Wi-Fi hálózathoz (ha van), az Online keresés segítségével rákereshet egy helyre, az online hálózaton elérhető legfrissebb információk figyelembevétele mellett.

1. Nyomja meg a **<MAP>** gombot.
2. Érintse meg a [Cél] opciót a Menüsávon.
3. Érintse meg a [POI vagy cím megadása] opciót.
4. Adja meg a POI nevet vagy címet. Az adatok megadása után érintse meg a [Lista] opciót. A keresési eredmények egy listán jelennek meg.
5. Érintse meg az [Opció] lehetőséget.
6. Érintse meg az [Online] lehetőséget. A visszajelző kigyullad.
7. A rendszer csatlakozik az online hálózathoz.
8. A frissített keresési eredmények listája jelenik meg.

INFORMÁCIÓ:

Az online keresést a Door-to-Door Navigation alkalmazással (ha van) rendelkező okostelefon gépjárműhöz történő csatlakoztatását követően is használhatja. A Door-to-Door Navigation használata esetén a funkció külön-külön megváltoztatható.

☞ "A Door-to-Door Navigation használata (ha van)" (oldal: 8-22)

LAKCÍM VAGY MUNKAHELY BEÁLLÍTÁSA CÉLÁLLOMÁSKÉNT

A lakcím és a munkahely is könnyen beállítható célállomásként, feltéve, hogy azokat korábban már elmentette.

1. Nyomja meg a **<MAP>** gombot.
2. Érintse meg a [Cél] opciót a Menüsávon.
3. Érintse meg az [Otthoni címre] vagy a [Munkahelyi cím] opciót.

INFORMÁCIÓ:

Ha a lakcím vagy a munkahely még nem került eltárolásra, a rendszer megjelenít egy üzenetet, amelyben azt kérdezi, hogy szeretné-e a lakcímet vagy a munkahelyet eltárolni. Érintse meg az [Igen] opciót, hogy a lakcím vagy a munkahely helyzetét eltárolhassa.

☞ "Lakcím vagy munkahely tárolása" (oldal: 8-40)

4. Az egész útvonal megjelenik. Érintse meg az [Indítás] opciót a navigáció megkezdéséhez.

INFORMÁCIÓ:

Az [Otthoni címre] lehetőség elérhető a Menüsávon is.

CÍM MEGKERESÉSE

A rendszer lehetővé teszi a célállomások cím alapján történő keresését.

1. Nyomja meg a **<MAP>** gombot.
2. Érintse meg a [Cél] opciót a Menüsávon.
3. Érintse meg a [Cím] opciót.

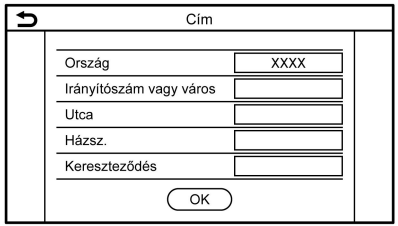

5GB0773XZ

4. Adja meg a címet.
   - Érintse meg az [Ország] opciót, hogy az ország nevét kiválaszthassa.
   - Érintse meg az [Irányítószám vagy város] opciót, hogy az irányítószámot vagy város nevét megadhassa. Ha a város nem érhető el, érintse meg az [Összes város] opciót.
   - Érintse meg az [Utca] opciót, hogy az utcát megadhassa.

     Az adatok megadása után érintse meg a [Lista] opciót. Az utcák listája megjelenítésre kerül.
   - Érintse meg a [Házszám] opciót, hogy a házszámot megadhassa. Ha nincs elérhető házszám, érintse meg a [Nincs házsz.] opciót.
   - Érintse meg a [Kereszteződés] opciót, hogy a kereszteződést megadhassa.

INFORMÁCIÓ:

- Az adatok megadásakor a kívánt szavak jelennek meg a beviteli képernyőn. A listát görgetheti a [<] vagy [>] opciók megnyomásával.
- Érintse meg az [Utolsó 5 város] opciót, hogy megjeleníthesse azt az 5 várost, amelyet célállomásként állított be.

5. A cím megadása után érintse meg az [OK] opciót.
6. Az egész útvonal megjelenik. Érintse meg az [Indítás] opciót a navigáció megkezdéséhez.

ÉRDEKES PONTOK KERESÉSE

Ez a módszer lehetővé teszi, hogy egy létesítményt név vagy kategória alapján találjon meg. A gyorsabb kereséshez határozza meg a régiót és a várost.

MEGJEGYZÉS:

A létesítmények helye és a nyitvatartási idő változhat, amely nem feltétlenül látható a térkép adatokból. Ellenőrizze ezeket az adatokat mielőtt egy olyan létesítményhez megy, amelyre vészhelyzetben van szüksége, hogy a megfelelő támogatást megkaphassa. Egyéb esetben előfordulhat, hogy nem kapja meg a kellő segítséget vészhelyzetben, még akkor sem, ha az adott helyre érkezett.

A navigációs képernyőn egy megerősítő üzenet jelenik meg. Kövesse a megjelenített információkat és ellenőrizze az adott elemeket.

POI-k keresése név alapján

1. Nyomja meg a **<MAP>** gombot.
2. Érintse meg a [POI] opciót a Menüsávon.
3. Érintse meg a [Név alapján] opciót. Megjelenik egy karakterbeviteli képernyő.

INFORMÁCIÓ:

Az útvonal beállítását követően érintse meg a [Cél] opciót a Menüsávon, majd válassza ki a [Hasznos helyek] és a [Név alapján] lehetőségeket.

4. Adja meg az úti cél létesítmény nevét. Az adatok megadása után érintse meg a [Lista] opciót. Megjelenik egy lista.

INFORMÁCIÓ:

- A szolgáltatóhely nevének megadásakor a kívánt lehetőségek jelennek meg a beviteli képernyőn. A listát görgetheti a [<] vagy [>] opciók megnyomásával.
- Ahhoz, hogy egy POI-t kettő vagy több szóval kereshessen, érintse meg a [Szóköz] opciót, így szóközt vihet be az egyes szavak közé.
- Az [Online] lehetőség (ha van) megérintésével beszerezheti a legfrissebb információkat egy elérhető Wi-Fi hálózat (ha van) segítségével.

☞ "Online keresés (ha van)" (oldal: 8-16)

5. A következő opcionális lehetőségek érhetők el a listán található [Opció] lehetőség megérintését követően.
   - [Útvonal mentén]:

     Ha az útvonal már beállítása került, a rendszer megjeleníti azokat a létesítményeket, amelyek az útvonal mentén találhatók.
   - [Cél közelében]:

     Útvonal beállítását követően legfeljebb 100 POI jeleníthető meg a célállomástól való távolsági sorrendben.
   - [Válasszon várost]:

     A város megadásával tovább szűkítheti a listát.
   - [Jelenlegi pozíció közelében]:

     Útvonal beállítását követően legfeljebb 100 POI jeleníthető meg a jelenlegi helyzetétől való távolsági sorrendben.
   - [Rendezés]:

     A listát rendezési sorrendjét [Távolság alapján] vagy [Név alapján] lehetőségek alapján adhatja meg.
6. Érintse meg az előnyben részesített létesítményt a listában.
7. Az egész útvonal megjelenik. Érintse meg az [Indítás] opciót a navigáció megkezdéséhez.

INFORMÁCIÓ:

A célállomás beállítása után a célállomás helye beállítható és a hely eltárolható a Tárolt helyek, stb. között.

☞ "Az útvonal navigáció megkezdése előtti lehetőségek" (oldal: 8-23)

Hasznos helyek keresése kategória alapján

1. Nyomja meg a **<MAP>** gombot.
2. Érintse meg a [POI] opciót a Menüsávon.
3. Érintse meg az [Összes kategória] opciót.
4. Érintse meg az előnyben részesített kategóriát. A létesítmény megjelenítésre kerül.

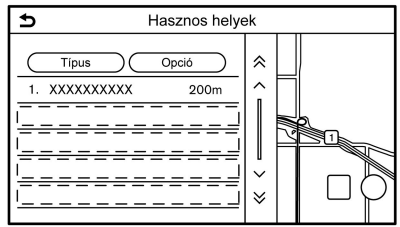

5GB0775XZ

Példa

INFORMÁCIÓ:

Egy lista jelenik meg, ha a kiválasztott kategória alkategóriákkal is rendelkezik. Válassza ki a kívánt alkategóriát.

A gyakran használt POI kategóriákat elmentheti a POI menüben.

☞ "POI-k személyre szabása " (oldal: 8-19)

5. A lista szűkítéséhez, rendezéséhez vagy frissítéséhez érintse meg az [Opció] lehetőséget.

   ☞ "POI-k keresése név alapján" (oldal: 8-18)

   Az [Online] lehetőség (ha van) megérintésével beszerezheti a legfrissebb információkat egy elérhető Wi-Fi hálózat (ha van) segítségével.

   ☞ "Online keresés (ha van)" (oldal: 8-16)

6. Érintse meg az előnyben részesített létesítményt a listában.

7. Az egész útvonal megjelenik. Érintse meg az [Indítás] opciót a navigáció megkezdéséhez.

POI-k személyre szabása

A POI menüben megjelenő POI kategóriák személyre szabhatók.

1. Nyomja meg a **<MAP>** gombot.
2. Érintse meg a [POI] opciót a Menüsávon.
3. Érintse meg a [POI-k testreszabása] opciót.
4. Érintse meg a módosítani kívánt elemet.
5. Érintse meg a kívánt POI kategóriát. A kiválasztott POI kategória megjelenik a POI menüben.

KERESÉS A CÍMJEGYZÉKBŐL

A rendszeresen látogatott helyek eltárolhatók a címjegyzékben és felhasználhatók célállomásként.

☞ "Helyszín eltárolása" (oldal: 8-40)

1. Nyomja meg a **<MAP>** gombot.
2. Érintse meg a [Cél] opciót a Menüsávon.
3. Érintse meg a [Címjegyzék] opciót.

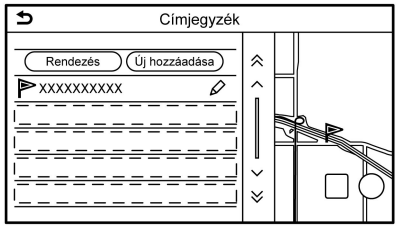

5GB0720XZ

4. Érintse meg az előnyben részesített helyet a listában.

INFORMÁCIÓ:

- Érintse meg az [Új hozzáadása] opciót, hogy új helyet adhasson hozzá.
- A tárolt útvonal szerkesztéséhez érintse meg a [ ] opciót.

  ☞ "Tárolt hely szerkesztése" (oldal: 8-44)

- A [Rendezés] opció kiválasztásával megjelenik egy lista a különböző rendezési funkciókkal.
  - [Rendezés szám alapján]:

    A Címjegyzék bejegyzései sorszám szerint csökkenő sorrendben kerülnek megjelenítésre.
  - [Rendezés név alapján]:

    A Címjegyzék bejegyzései ábécé sorrendben kerülnek megjelenítésre.
  - [Rendezés ikon alapján]:

    Egy ikon kiválasztásával megjelenítheti azokat a címjegyzékben szereplő címeket, amelyek társítva vannak az adott ikonnal.
  - [Rendezés csoport alapján]:

    Egy adott csoport kiválasztásával (család, barátok, szórakozás, stb.), a kiválasztott csoporthoz tartozó címek jelennek meg a lista tetején.

5. Az egész útvonal megjelenik. Érintse meg az [Indítás] opciót a navigáció megkezdéséhez.

KERESÉS KORÁBBI CÉLÁLLOMÁSOKBÓL

Korábbi célállomások, vagy a korábbi kiindulópont is beállíthatók célállomásként.

A rendszer 100 korábbi úti célt tud eltárolni, automatikusan. Ha a korábban már beállított célállomások száma túllépi a 100-at, a rendszer automatikusan törli a legrégebbit, és az újat hozzáadja.

1. Nyomja meg a **<MAP>** gombot.
2. Érintse meg a [Cél] opciót a Menüsávon.
3. Érintse meg az [Előző célok] gombot. Megjelenik egy lista.
4. Érintse meg az korábbi célállomást vagy a korábbi kiindulópontot a listából.

5. Az egész útvonal megjelenik. Érintse meg az [Indítás] opciót a navigáció megkezdéséhez.

TÖLTŐÁLLOMÁS KERESÉSE

A rendszer lehetővé teszi a töltőállomások keresését.

1. Nyomja meg a **<MAP>** gombot.
2. Érintse meg a [Cél] opciót a Menüsávon.
3. Érintse meg a [Töltőállomások] opciót. A töltőállomások listája jelenik meg.

INFORMÁCIÓ:

A lista szűkítéséhez, rendezéséhez vagy frissítéséhez érintse meg a [Szűrő] vagy [Opció] lehetőséget.

- Érintse meg a [Szűrő] lehetőséget:
  - [Csak gyorstöltő állomások]:

    Gyorstöltővel rendelkező töltőállomásokat jelenít meg.
  - [Elérhető töltőállom. megjelenítése]:

    Megjeleníti az összes olyan töltőállomást, amely elérhető.
  - [Csak ingyenes]:

    Megjeleníti az összes olyan töltőállomást, amely ingyenesen használható.
  - [Csatlakozó]:

    Válassza ki a csatlakozó típusát és megjelennek a megfelelő töltőállomások.
  - [Válasszon fizetési módot]:

    Válasszon fizetési módot és megjelennek a megfelelő töltőállomások.
  - [30 percen belül elérhető]:

    Megjeleníti az összes olyan töltőállomást, amelyek jelenlegi tartózkodási helyétől legfeljebb 30 perces vezetéssel elérhetők.
- Érintse meg az [Opció] lehetőséget:
  - [Online] (ha van):

    Amennyiben ez a lehetőség be van kapcsolva és csatlakoztatva van egy Wi-Fi hálózathoz (ha van), elérhetőek a legfrissebb információk.

    ☞ "Wi-Fi beállítások (ha van)" (oldal: 3-17)
  - [Útvonal mentén]:

    Megjeleníti azon töltőállomások listáját, amelyek a célállomáshoz vezető útvonal mentén találhatók.
  - [Cél közelében]:

    Megjeleníti azoknak a töltőállomásoknak a listáját, amelyek közel találhatók a célállomáshoz, ha a célállomás már be van állítva.
  - [Válasszon várost]:

    Megjeleníti a töltőállomások listáját, amikor a város nevét megadja.
  - [Jelenlegi pozíció közelében]:

    Megjeleníti azoknak a töltőállomásoknak a listáját, amelyek a gépjármű aktuális helyzetéhez közel találhatók.
4. Érintse meg az előnyben részesített töltőállomást a listában.
5. Az egész útvonal megjelenik. Érintse meg az [Indítás] opciót a navigáció megkezdéséhez.

MEGJEGYZÉS:

A töltőállomás információs képernyőjén megjelenített töltő berendezés nem feltétlenül kompatibilis az Ön gépjárművével. Előre ellenőrizze, hogy a berendezés használható-e az Ön gépjárművével.

INFORMÁCIÓ:

A töltőállomás keresése menü elérhető a [Töltőállomások] opcióból is, az EV infó menüben.

☞ "EV Információ menü képernyő" (oldal: 4-2)

BEÁLLÍTÁS TELEFONSZÁM ALAPJÁN (ha van)

Ha egy létesítmény telefonszáma nyilván van tartva a térképadatok között, lehetőség van a létesítmény telefonszám alapján történő keresésére.

INFORMÁCIÓ:

- Ha az adott telefonszám körzetszáma nem elérhető a térképadatok között, a rendszer nem képes megkeresni a helyszínt.
- Csak azok a helyszínek kereshetők a telefonszám alapján, amelyek megtalálhatók a térkép adatbázisban. Magántelefonszámok nem használhatók a kereséshez.

1. Nyomja meg a **<MAP>** gombot.
2. Érintse meg a [Cél] opciót a Menüsávon.
3. Érintse meg a [Telefonszám] opciót. Megjelenik egy beviteli képernyő a telefonszámok megadásához.
4. Adja meg a telefonszámot a körzetszámmal együtt. Az adatok megadása után érintse meg az [OK] opciót.
5. Az egész útvonal megjelenik. Érintse meg az [Indítás] opciót a navigáció megkezdéséhez.

INFORMÁCIÓ:

Egy lista képernyő jelenik meg, ha egy telefonszám egynél több nyilvántartott hellyel is rendelkezik. Érintsen meg egy elemet a listán, hogy kiválaszthassa a kívánt helyet.

CÉLÁLLOMÁS BEÁLLÍTÁSA GOOGLE SEGÍTSÉGÉVEL (ha van)

Célállomás úgy is beállítható, hogy a Google segítségével, keresőszavak alkalmazásával talált célállomás információt letölti.

1. Nyomja meg a **<MAP>** gombot.
2. Érintse meg a [Cél] opciót a Menüsávon.
3. Érintse meg a [Destinations by Google™] opciót. A keresési feltételek listája megjelenik.
4. Adja meg a keresőszót és érintse meg a [Lista] opciót. Megjelenik a Google segítségével megkeresett és letöltött elemek listája.
5. Érintse meg az előnyben részesített célállomást a listában.
6. Az egész útvonal megjelenik. Érintse meg az [Indítás] opciót a navigáció megkezdéséhez.

INFORMÁCIÓ:

A rendszer letölti a Google és TCU (Telematikus vezérlőegység) segítségével megkeresett információt. A NissanConnect használatához szükség van érvényes előfizetésre és működőképes telematikai eszközre, illetve hálózati kapcsolatra, navigációs térképadatokra és elérhető GNNS műhold jelre.

BEÁLLÍTÁS TÁROLT ÚTVONALAKBÓL

Lehetőség van a kívánt útvonal korábbi útvonalak közül történő kiválasztására.

1. Nyomja meg a **<MAP>** gombot.
2. Érintse meg a [Cél] opciót a Menüsávon.
3. Érintse meg a [Tárolt útvonalak] opciót. Megjelenik egy lista.
4. Érintse meg az előnyben részesített útvonalat a listában.

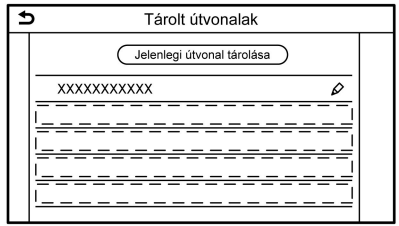

5GB0808XZ

5. Az egész útvonal megjelenik. Érintse meg az [Indítás] opciót a navigáció megkezdéséhez.

INFORMÁCIÓ:

- A tárolt útvonal szerkesztéséhez érintse meg a [✎] opciót.

  ☞ "Tárolt útvonal szerkesztése" (oldal: 8-47)

- A tárolt útvonalak csak helyeket (úti célokat és köztes pontokat) és útvonaltervezési feltételeket tartalmaznak, magát az útvonalat nem. Ezért amikor az úti célt egy tárolt útvonal alapján adja meg, és a jármű aktuális helye eltér attól a helytől, amelyen akkor volt, amikor azt eredetileg eltárolta, előfordulhat, hogy a rendszer egy másik útvonalat ajánl fel.
- Az aktuális útvonal eltárolásához érintse meg a [Jelenlegi útvonal tárolása] opciót. Az útvonal csak akkor tárolható el, egy vagy több útvonalpontot tartalmaz.

  ☞ "Útvonal eltárolása" (oldal: 8-42)

PONT BEÁLLÍTÁSA A TÉRKÉPEN

A rendszer lehetővé teszi, hogy a térkép görgetése közben kiválasztott helyet célállomásként beállítsa és az útvonalat ide megterveztesse.

1. Nyomja meg a **<MAP>** gombot.
2. Érintse meg a [Cél] opciót a Menüsávon.
3. Érintse meg a [Térkép szerint] opciót.
4. Görgesse a térképet, állítsa a kurzort a kívánt helyre, majd érintse meg az [OK] opciót.

INFORMÁCIÓ:

Az úton lévő kijelölt pont, ahol a kurzor van, beállítható úti célként.

5. Az egész útvonal megjelenik. Érintse meg az [Indítás] opciót a navigáció megkezdéséhez.

Egyéb beállítások

1. Görgesse a térképet, állítsa a kurzort a kívánt helyre, majd érintse meg a [ ] opciót.
2. Érintse meg az [Új cél] opciót.
3. Az egész útvonal megjelenik. Érintse meg az [Indítás] opciót a navigáció megkezdéséhez.

BEÁLLÍTÁS SZÉLESSÉGI/HOSSZÚSÁGI FOKKAL

Egy célállomás megadható a hosszúsági és szélességi fokok megadásával is.

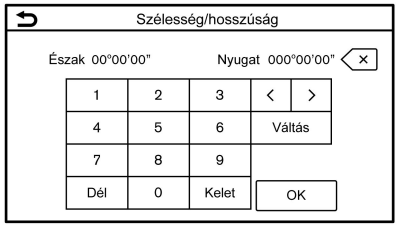

5GB0789XZ

1. Nyomja meg a **<MAP>** gombot.
2. Érintse meg a [Cél] opciót a Menüsávon.
3. Érintse meg a [Szélesség/hosszúság] opciót. Megjelenik egy számbeviteli képernyő.
4. Adja meg a hosszúsági és szélességi fokokat, hogy az adott helyet célállomásként beállíthassa, majd nyomja meg az [OK] gombot.
5. A hely a térkép közepén jelenik meg. Érintse meg az [OK] gombot.
6. Az egész útvonal megjelenik. Érintse meg az [Indítás] opciót a navigáció megkezdéséhez.

INFORMÁCIÓ:

- A hosszúsági és szélességi fokok beviteli mezői közötti váltáshoz mozgassa a kurzort a [**<**] és a [**>**] gombok megérintésével.
- Érintse meg a [Váltás] opciót, hogy a szélességi fok és a hosszúsági fok formátumát módosíthassa.
- Érintse meg a [Nyugat] vagy [Kelet] opciót, hogy a megfelelő hosszúsági fokot beállíthassa.
- Érintse meg a [Észak] vagy [Dél] opciót, hogy a megfelelő szélességi fokot beállíthassa.
- Egy üzenet jelenik meg, ha a kiválasztott helyen nem található meg a térkép területen.

A DOOR-TO-DOOR NAVIGATION HASZNÁLATA (ha van)

A célállomást beállíthatja egy okostelefon alkalmazás segítségével, amit aztán átküldhet a gépjárművének. Részletes információkért tekintse meg a NissanConnect alkalmazás kézikönyvét.

INFORMÁCIÓ:

- A NissanConnect alkalmazás letölthető az iTunes vagy a Google Play áruházból.
- Az alkalmazás első használatakor a bejelentkezéshez egy felhasználói fiókra lesz szüksége.

1. Nyomja meg a **<MAP>** gombot.
2. Érintse meg a [Cél] opciót a Menüsávon.

3. Érintse meg a [Door-to-Door Navigation] opciót, majd ellenőrizze, hogy a [Szinkron. s Door-to-Door Navi] lehetőség bekapcsolt állapotban van.

INFORMÁCIÓ:

A [Szinkron. s Door-to-Door Navi] lehetőség a navigáció beállításai képernyőn is bekapcsolható.

☞ "Navigáció beállításai" (oldal: 8-49)

4. Kapcsolja be a Door-to-Door Navigation alkalmazást okostelefonjának NissanConnect alkalmazásában.
5. Az okostelefonjának NissanConnect alkalmazásában található Door-to-Door Navigation segítségével válassza ki a célállomást.

   Küldje át a célállomás információit az okostelefonjáról a gépjárművére.

INFORMÁCIÓ:

Ebben a gépjárműben megtalálható egy olyan egység is, amelyet TCU-nak hívnak (Telematics Control Unit).

☞ "NissanConnect (ha van)" (oldal: 7-6)

6. Egy megerősítő képernyő jelenik meg. Az átküldött hely pozíciója előnézetben megjelenik az érintőképernyőn a [Vezess ide] elem megérintését követően.

INFORMÁCIÓ:

Érintse meg a [Mellőz] elemet a célállomás átküldésének megszakításhoz.

7. Az egész útvonal megjelenik. Érintse meg az [Indítás] opciót a navigáció megkezdéséhez.

AZ ÚTVONAL NAVIGÁCIÓ MEGKEZDÉSE ELŐTTI LEHETŐSÉGEK

Mielőtt az útvonal navigációt megkezdené, válassza ki a menüket, amelyekkel módosíthatja vagy eltárolhatja az útvonalat, illetve amellyel megjelenítheti a műveletek listáját.

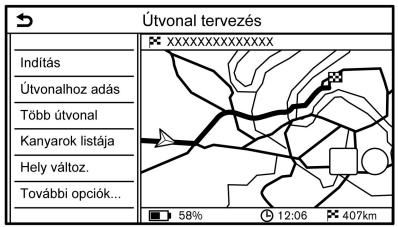

PBB0016XZ

- [Indítás]:

  A navigáció elindítása a kiválasztott úticélig.

- [Útvonalhoz adás]:

  A korábban már beállított útvonalhoz adhat hozzá egy helyet.

- [Több útvonal]:

  Alternatív útvonalakat javasol.

  – [Gyors]

    Kiválasztja azt az útvonalat, amely időtartam szempontjából a leggyorsabb.

  – [ECO]

    Kiválasztja azt az útvonalat, amely energiafelhasználás szempontjából a leggazdaságosabb.

  – [Rövid]

    Kiválasztja azt az útvonalat, amely távolság szempontjából a legrövidebb.

- [Kanyarok listája]:

  Részletes kanyarodási listát jelenít meg. A térképet megjelenítheti, valamint a kanyart elkerülheti a fordulási pont megérintésével.

  ☞ "A kanyarodási lista megjelenítése " (oldal: 8-30)

- [Hely változ.]:

  Megjeleníti a térkép képernyőt és lehetővé teszi a célállomás helyének beállítását.

- [További opciók...]:

  – [Haszn. hely infó]:

    Megjeleníti a célállomás részletes információit. Érintse meg a [Vezess ide] opciót, hogy a célállomást beállíthassa. Érintse meg a [Hívás] opciót (ha van), hogy a célállomásként beállított létesítményt felhívhassa.

- [Hely tárolása]:

  A helyzetet eltárolja a címjegyzékben.

- [Útvonal tárolása]:

  Eltárolja az útvonalat későbbi használathoz.

INFORMÁCIÓ:

- Az akkumulátor teljesítményével kapcsolatos információ jelenik meg a képernyőn azt követően, hogy a [Több útvonal] elemet megérinti. A még elérhető akkumulátor töltöttség becslési funkciója nem használható az útvonal változásainak ellenőrzésére azt követően, hogy az útvonalat megkezdte. Referenciaként használja ezt a funkciót, amikor az útvonalakat választja ki.
- Az útvonal megkezdése előtt ellenőrizze a hatótávolságot a kijelzőn, majd töltse fel az akkumulátort, hogy a kitérő megvalósítható legyen.
- A következő esetekben a tényleges akkumulátor töltöttség eltérhet a rendszer által megjelenített elérhető akkumulátor töltöttség becslési funkciójától.
  - Hirtelen gyorsítás és fékezés gyakori ismétlődése
  - A légkondicionáló működési feltételeinek megváltoztatása
  - A közlekedési feltételek és útvonalak megváltoztatása; a feltételek eltérőek attól az útvonaltól, amelyet a kalkulációhoz használt.
  - Erős szeles, hideg és havas időjárási feltételek
  - Abroncsok, amelyek nem felelnek meg a specifikációnak, alacsony levegőnyomás, kopott abroncsok, minta nélküli abroncsok vagy egyéb
  - A Li-ion akkumulátor kapacitásának csökkenése
  - Olyan eszköz felszerelése, amely nem felel meg a specifikációknak (tartók és egyéb elemek)
- Az [1 típus] beállítási képernyőn kiválasztott útvonal keresési feltételek alapján megtervezett alternatív útvonalak megjelenítéséhez érintse meg az [Alap útvonaltípus] lehetőséget.

  ☞ "Útvonal preferencia" (oldal: 8-32)

  A három útvonal keresési feltételek ([Gyors], [ECO] és [Rövid]) alapján megtervezett alternatív útvonalak megjelenítéséhez érintse meg a [3 Types] lehetőséget.

A NAVIGÁLÁSRÓL

Az útvonal beállítása után nyomja meg az [Indítás] gombot a navigáció elindításához.

Navigálás közben a rendszer átvezeti Önt a megadott pontokon, hang- és vizuális instrukciók segítségével.

VIGYÁZAT:

- **A navigációs rendszer hang- és vizuális instrukciói csak referenciaként szolgálnak. Előfordulhat, hogy az utasítás nem megfelelő az adott helyzetben.**
- **Amikor a javasolt útvonalon halad végig, minden esetben tartsa be közlekedési szabályokat (pl.: egyirányú út).**

  ☞ **"Navigálás" (oldal: 8-54)**

Hangutasítások navigálás közben

Az audio navigáció alapjai:

A hangos navigáció bemondja a kereszteződéshez közeledve, hogy melyik irányba kell elfordulni.

INFORMÁCIÓ:

- Előfordulhatnak olyan esetek, amikor a hangos navigáció és a tényleges útviszonyok nem egyeznek meg. Ez annak következtében fordulhat elő, hogy a tényleges út és a térképen lévő információk között eltérés lehet a gépjármű sebességéből fakadóan.

- Azokban az esetekben, amikor a hangos navigáció nem egyezik meg a tényleges útviszonyokkal, kövesse a közlekedési táblákról és útburkolati jelekről szerzett információkat.
- Amikor egy navigációs ponthoz (kereszteződés vagy sarok) vagy úti célhoz, útvonalponthoz közeledik, az audioeszköz bemondja a hátralévő távolságot és/vagy a kanyarodási irányt. Nyomja meg és tartsa nyomva a **<MAP>** gombot, hogy az utasítást megismételje.

Navigációs képernyők

A navigáció során az érintőképernyőn számos navigációs képernyő jelenik meg.

A navigációs képernyő beállításai megváltoztathatók.

☞ "Térkép beállításai" (oldal: 8-9)

Navigáció a térkép képernyőn:

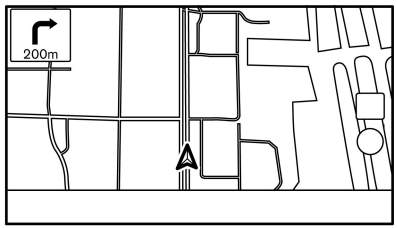

5GB0776XZ

A navigáció kezdetekor a kis kanyarodási nyíl, illetve a következő műveletei pontig még hátralévő távolság megjelenik a térkép bal felső sarkában. Ez a nyíl azt mutatja, hogy a következő navigációs pontnál (sarok vagy kereszteződés) melyik irányba kell kanyarodni. Amikor egy olyan ponthoz közelít, ahol műveletet kell végrehajtani, a kereszteződés nagyított nézete jelenik meg. Előfordulhatnak olyan esetek is, amikor a rendszer a következő utca nevét közli.

Kinagyított kereszteződés nézet:

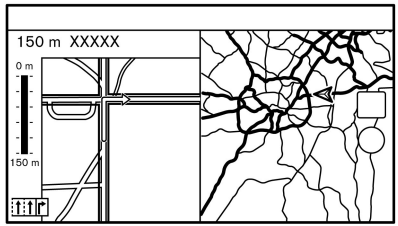

PBB0017XZ

Amikor egy navigációs ponthoz közeledik, a rendszer automatikusan osztott képernyős módra vált, és a képernyő bal oldalán megjeleníti a kereszteződés kinagyított képét. Ha a kinagyított kereszteződés nézet látható de szeretne teljes képernyős üzemmódba váltani, nyomja meg a **<MAP>** gombot. A képernyő tetején megjelenik a következő műveleti pontig hátralévő távolság, illetve annak az utcának a neve, amelyen majd haladni kell.

Navigáció leágazásnál:

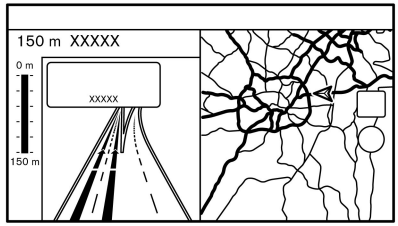

5GB0778XZ

Amikor autópályán halad és a gépjármű leágazáshoz közelít, a rendszer automatikusan átvált osztott képernyős módra, és a képernyő bal oldalán megjeleníti a leágazás kinagyított képét. Miután elhagyta a elágazást, a rendszer automatikusan visszatér teljes képernyős módra. Ha a kinagyított kereszteződés nézet látható de szeretne teljes képernyős üzemmódba váltani, nyomja meg a **<MAP>** gombot.

Kanyarodási lista:

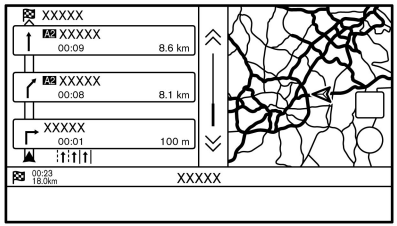

5GB0779XZ

Ha a [Kanyarok listája] opció be van kapcsolva a térkép beállítási menüben, a műveletek listája a képernyő bal oldalán jeleníthető meg.

☞ “Térkép beállításai” (oldal: 8-9)

Teljes képernyős nézetbe való váltáshoz nyomja meg a **<MAP>** gombot.

A bal oldali képernyő automatikusan nagyobb nézetre vált, amikor a műveleti pontot közelíti meg.

Bekapcsolt [Kanyarok list. auto. megjel. autópály.] lehetőség esetén a kanyarodási lista automatikusan megjelenítésre kerül amikor autópályán halad.

☞ “Térkép beállításai” (oldal: 8-9)

Köztes pont kiválasztása az lehajtó információk listájából:

Ha a lehajtók információi megjelenítésre kerülnek a kanyarodási listán, az autópálya közelében található létesítmény útvonalpontja beállítható útvonalpontként. Azok a létesítmény kategóriák, amely nem ikonnal jelennek meg a kanyarodási listán, nem állíthatók be.

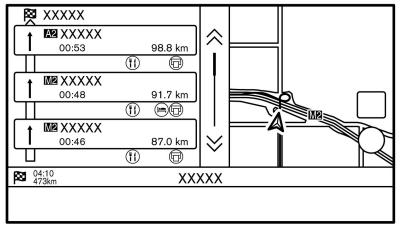

PBB0025XZ

1. Érintse meg a lehajtót, ahol a lehajtó információ megjelenik. A kategóriák listája megjelenik.
2. Érintse meg a POI kategóriát. Az autópálya lehajtó közelében található létesítmények listája megjelenik a képernyőn.
3. Érintse meg a kívánt létesítményt célállomásként vagy útvonalpontként való beállításhoz.
4. A célállomás vagy az útvonalpont beállításra kerül és az útvonaltervezés megtörténik.

   ☞ “Az útvonal navigáció megkezdése előtti lehetőségek” (oldal: 8-23)
5. Érintse meg az [Indítás] opciót a navigáció megkezdéséhez.

ÚTVONAL MENÜ

VIGYÁZAT:

Mielőtt az útvonalakat módosítja, minden esetben álljon meg a gépjárművel egy biztonságos helyen. Ha az útvonalat vezetés közben módosítja, balesetet okozhat.

Navigálás közben az útvonal feltételei változhatnak és az útvonal információkat ellenőrizheti. Állítsa be az útvonal feltételeit saját igényei szerint.

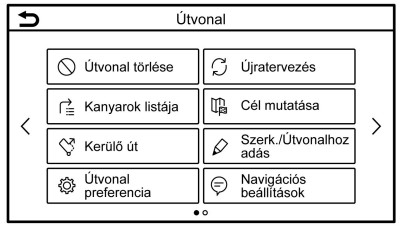

PBB0018XZ

Célállomás beállítását követően nyomja meg a **<MAP>** gombot, majd érintse meg a Menüsávon található [Útvonal] opciót.

Az útvonal menü képernyője megjelenik.

Elérhető beállítások

Menü elem		Eredmények
[Útvonal törlése]		Törölheti a jelenlegi navigációs útvonalat. ☞ "Az útvonal törlése" (oldal: 8-30)
[Kanyarok listája]		Megjeleníti a javasolt útvonal részleteit. ☞ "A kanyarodási lista megjelenítése " (oldal: 8-30)
[Kerülő út]		Bizonyos távolságra kitérő utat kereshet. ☞ "A kerülőút beállításai" (oldal: 8-30)
[Útvonal preferencia]		Állítsa be az útvonal keresésének feltételeit. ☞ "Útvonal preferencia" (oldal: 8-32)
[Újratervezés]		Kézi üzemmódban a keresési feltételek, stb. megváltoztatása után keres útvonalat és tervezteti azt meg a rendszerrel. ☞ "Útvonal újratervezése" (oldal: 8-34)
[Cél mutatása]	[Hely változt.]	Megjeleníti a térkép képernyőt és lehetővé teszi a célállomás helyének beállítását.
	[POI-k a közelben]	A célállomáshoz közel kereshet érdekes pontokat, mint például éttermek, töltőállomások, stb. keres. A megálló útvonalpontként állítható be.
	[Hely tárolása]	A célállomást eltárolja a címjegyzékben.
[Szerk./Útvonalhoz adás]		A már beállított útvonalat módosíthatja/hozzáadhatja egy célállomáshoz vagy útvonalponthoz. ☞ "Az útvonal szerkesztése" (oldal: 8-34)
[Navigációs beállítások]		Különböző navigálási beállítások szabhatók személyre. ☞ "Navigáció beállítások" (oldal: 8-37)
[Útvonal eltárolása]		A jelenlegi útvonal (a célállomás és az útvonalpontok) elmenthető. Maximum 10 útvonal tárolható el. A tárolt útvonalak könnyen előhívhatók a későbbi felhasználáshoz. A tárolt útvonal kizárólag a hely információit tárolja el, az útvonalat nem. Az útvonal eltérő lehet a forgalmi adatoktól (ha van) vagy egyéb feltételektől függően.
[Térkép görgetése]		Megjeleníti a jelenlegi térkép képernyőt, amelyet tovább görgethet a célállomás, útvonalpontok, útvonal, stb. helyeinek megerősítéséhez.

[Szimuláció]	Szimulálhatja a navigációt. Ez a funkció részletes információkat nyújt az útvonalról a hangnavigálással együtt. A következő műveletek érhetők el: [⏸]: Megállítja a szimulációt. [▶]: Visszatérés a szimulációhoz. [■]: Szimuláció befejezése. [ ]: Növeli a lejátszási sebességet. [ ]: Csökkenti a lejátszási sebességet.

AZ ÚTVONAL TÖRLÉSE

Lehetőség van a célállomás illetve az összes érintendő pont törlésére.

1. Nyomja meg a **<MAP>** gombot, majd érintse meg a Menüsávon található [Útvonal] opciót.
2. Érintse meg az [Útvonal törlése] opciót.
3. Egy megerősítő üzenet jelenik meg. Érintse meg az [Igen] opciót, hogy törölhesse az aktuálisan beállított célállomást és útvonalpontot.

INFORMÁCIÓ:

- A Menüsávon található [Mégse] opció megérintésével törölheti a célállomást és az útvonalpontokat.
- A törölt célállomások és köztes pontok nem aktiválhatók újra.

A KANYARODÁSI LISTA MEGJELENÍTÉSE

Megjeleníti a javasolt útvonal részleteit.

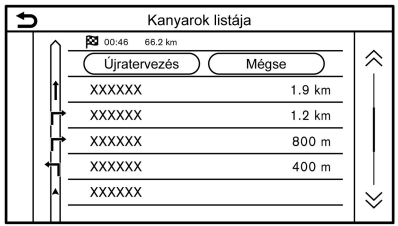

5GB0780XZ

1. Nyomja meg a **<MAP>** gombot, majd érintse meg a Menüsávon található [Útvonal] opciót.
2. Érintse meg a [Kanyarok listája] opciót.

Út elkerülése lehetőség beállítása

Kerülőutat választhat ki egy adott út elkerülése érdekében, ha megérinti az út nevét a kanyarodási lista képernyőn.

1. Érintse meg a listán azon utakat, amelyeket el szeretne kerülni. A kiválasztott kereszteződés térképe megjelenik.
2. Érintse meg a [Kerülendő út kivál.] opciót.

INFORMÁCIÓ:

A [Térkép mutatása] lehetőség megérintésével megerősítheti a teljes útvonalat.

3. A képernyő visszatér a kanyarodási listához. Érintse meg az [Újratervezés] opciót. Az útvonal újra kiszámításra kerül.

   Érintse meg a [Mégse] opciót, hogy a beállítást megszakíthassa.

A KERÜLŐÚT BEÁLLÍTÁSAI

A javasolt útvonalról való letéréshez meghatározgat egy kerülőút távolságot.

1. Nyomja meg a **<MAP>** gombot, majd érintse meg a Menüsávon található [Útvonal] opciót.
2. Érintse meg a [Kerülő út] opciót.
3. Érintse meg a kitérés távolságát.

   Rendelkezésre álló beállítási tételek:

   - 200 m/400 yd (1/4 mi)
   - 500 m/800 yd (1/2 mi)
   - 1,0 km (1,0 mi)
   - 5,0 km (3,0 mi)
   - 10,0 km (5,0 mi)

   A kerülőút kiszámítása után a rendszer megjeleníti a térképen a kerülő útvonalat.

INFORMÁCIÓ:

- A kerülőút beállítása törölhető a [Kerülő törlése] opció megérintésével.

- Ha a jármű letért a felajánlott útvonalról, akkor a [Kerülő út] funkció nem választható ki.
- Ha a rendszer nem tud kerülő utat tervezni a megadott feltételek alapján, az előzőleg javasolt útvonal jelenik meg.
- Ha a jármű nagyon gyorsan halad, akkor előfordulhat, hogy a kerülőútvonal egy olyan helyről kezdődik, amit a jármű már elhagyott.

ÚTVONAL PREFERENCIA

Beállíthatja az útkeresés feltételeit.

1. Érintse meg a [Beállítások] opciót a menüsávon.
2. Érintse meg a [Navigáció] elemet, majd az [Útvonal preferencia] elemet.
3. Érintse meg az elemet, amelyet szeretne beállítani.

Az elérhető elemek a modelltől és specifikációtól függően változhatnak.

Beállítandó elem		**Művelet**
[Alap útvonaltípus]	[Leggyorsabb]	A leggyorsabb útvonal használatát részesíti előnyben.
	[ECO]	A kevesebb energiát igénylő útvonal használatát részesíti előnyben.
	[Legrövidebb távolság]	Előnyben részesíti a legrövidebb útvonalat. Előfordulhat, hogy az útvonal nem a legrövidebb mivel a rendszer biztonsági okokból előnyben részesíti azokat az útszakaszokat, amelyeken könnyebb vezetni.

Beállítandó elem			Művelet
[Egyéb útvonal beállítások]	[Autópálya minimalizálása]		Az autópályák minimalizálása.
	[Fizetőutak minimalizálása]		Minimalizálhatja a fizetős utak használatát.
	[Időszakosan lezárt utak]	[Korlátozások használata]	Az útvonal tervezésénél figyelembe veszi a használatra vonatkozó időbeli korlátozásokat.
		[Ne haszn. korlátozásokat]	Az útvonal tervezésénél nem veszi figyelembe a használatra vonatkozó időbeli korlátozásokat.
		[Elkerül]	Az útvonal tervezésénél nem veszi figyelembe az időkorlátozással rendelkező utakat.
	[Szezonálisan lezárt utak]	[Korlátozások használata]	Az útvonal tervezésénél figyelembe veszi a használatra vonatkozó szezonális korlátozásokat.
		[Ne haszn. korlátozásokat]	Az útvonal tervezésénél nem veszi figyelembe a használatra vonatkozó szezonális korlátozásokat.
		[Elkerül]	Az útvonal tervezésénél nem veszi figyelembe a szezonális korlátozással rendelkező utakat.
	[Forgalmi információ haszn.]	[Auto]	Az útvonalat automatikusan, a közlekedési információk figyelembevételével tervezi meg.
		[Elfogad]	Forgalmi dugó vagy baleset esetén a tervezést megelőzően egy megerősítő képernyő jelenik meg.
		[KI]	Az útvonalat a közlekedési információk figyelembevétele nélkül tervezi meg.
	[Terület elkerülése beállítások haszn.]		Aktiválást követően a rendszer automatikusan elkerüli a korábban megadott elkerülendő területeket.
	[Kompok használata]		Figyelembe veszi a kompok használatát.
	[Autószállító vonat használata]		Az autószállító vonatokat is figyelembe veszi.
	[Burkolat nélküli utak használata]		A nem aszfaltozott utakat is figyelembe veszi.
	[Megjegyzett utak használata]		Használhatja azokat az utakat, amelyeket a leggyakrabban használ, ez a rendszer öntanuló technikájának segítségével lehetséges.
[Több útvonal testreszab.]	[3 típus]		A további útvonalak megerősítésekor 3 különböző útvonalat tervez meg.
	[1 típus]		Az [Alap útvonaltípus] beállítási képernyőn kiválasztott útvonal keresési feltételek alapján tervezi meg az útvonalakat. ☞ "Útvonal preferencia" (oldal: 8-32)
[Becsült idő]	[Cél]		A navigáció során megjeleníti a célállomásig hátralevő becsült- vagy hátralévő időtartamot.
	[Útvonalpont]		A navigáció során megjeleníti az útvonalpontig hátralevő becsült- vagy hátralévő időtartamot.
[Mutatott idő a térképen]	[BÉI]		Megjeleníti a becsült érkezési időt.
	[Hátralévő]		Megjeleníti az érkezésig hátralevő időt.

INFORMÁCIÓ:

- Az [Útvonal preferencia] lehetőség az útvonal menü képernyőről is elérhető.
- Ha a jármű letért a felajánlott útvonalról, akkor rendszer egy új útvonalat tervez.
- A kijelzőn megjelenített, torlódásra vonatkozó információk (ha van) nem statisztikai adatok.
- Ha a [Ne haszn. korlátozásokat] opciót választotta ki az [Időszakosan lezárt utak] beállításhoz, a rendszer úgy tervezi meg az útvonalat, hogy nem veszi figyelembe a napokra vagy időpontokra vonatkozó korlátozásokat. Ezért a javasolt útvonal tartalmazhat olyan útszakaszt, amelyre valamely napon vagy a nap valamely időszakában korlátozás van érvényben. Amikor az útvonalon vezet, minden esetben a közlekedési szabályokat kövesse függetlenül attól, hogy az [Időszakosan lezárt utak] be vagy ki van kapcsolva.

- Azon területeken ahol nem érhetők el a forgalmi adatok, a [Forgalmi információ haszn.] beállítás nem elérhető.
- A rendszer úgy számol, hogy a kiinduló pont és a célállomás között a lehető legrövidebb idő teljen el. Ha nincsenek megfelelő útvonalak, előfordulhat, hogy a rendszer olyan útra vezeti, ahol torlódás van ahelyett, hogy kitérő utat tervezne.
- A rendszer nem tervez kitérő utat, ha a közlekedési dugó vagy lezárás a jelenlegi helyzettől távol van.

ÚTVONAL ÚJRATERVEZÉSE

A keresési feltételek, stb. megváltoztatása után kézi üzemmódban újratervezheti az útvonalat.

1. Nyomja meg a **<MAP>** gombot, majd érintse meg a Menüsávon található [Útvonal] opciót.
2. Érintse meg az [Újratervezés] opciót. Megjelenik egy üzenet, és az útvonal újratervezése megtörténik.
3. Érintse meg az [Indítás] opciót vagy szükség szerint végezzen el további műveleteket.

☞ "Az útvonal navigáció megkezdése előtti lehetőségek" (oldal: 8-23)

INFORMÁCIÓ:

- Ha az útvonalon beállít egy köztes pontot, akkor a rendszer csak egy útvonalat keres, még akkor is, ha az újratervezés be van állítva.
- Ha a gépjármű eltér a javasolt útvonaltól, a rendszer automatikusan újratervezi az útvonalat az aktuális ponttól a célállomásig az automatikus újratervezés funkció segítségével.

AZ ÚTVONAL SZERKESZTÉSE

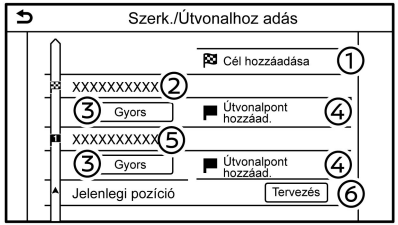

5GB0791XZ

1. Nyomja meg a **<MAP>** gombot, majd érintse meg a Menüsávon található [Útvonal] opciót.
2. Érintse meg a [Szerk./Útvonalhoz adás] opciót.
3. Érintse meg a következő beállításokat, illetve a [Tervezés].

Elérhető beállítások

① [Cél hozzáadása]:

Érintse meg új célpont hozzáadásához.

② Aktuális cél

Érintse meg, hogy szerkeszthesse vagy törölhesse a célállomást.

☞ "Célállomás vagy érintendő pont szerkesztése/ törlése" (oldal: 8-35)

③ Útvonal célállomásig/útvonalpontig való tervezésének követelményei:

Érintse meg az útvonal tervezési feltételeinek módosításához.

☞ "Az útvonal tervezési feltételeinek megváltoztatása" (oldal: 8-36)

④ [Útvonalpont hozzáad.]:

Érintse meg az útvonalpont hozzáadásához.

☞ "Célállomás vagy érintendő pont beállítása" (oldal: 8-34)

⑤ Aktuális köztes pont:

Érintse meg, hogy szerkeszthesse vagy törölhesse az útvonalpontot.

☞ "Célállomás vagy érintendő pont szerkesztése/ törlése" (oldal: 8-35)

⑥ [Tervezés]:

Az útvonal szerkesztés után érintse meg a lehetőséget az útvonal új feltételekkel történő újratervezése érdekében.

Célállomás vagy érintendő pont beállítása

A már beállított útvonalhoz hozzáadható egy célállomás vagy érintendő pont. A célállomás mellett maximum 20 útvonalpont állítható be.

1. Nyomja meg a **<MAP>** gombot, majd érintse meg a Menüsávon található [Útvonal] opciót.
2. Érintse meg a [Szerk./Útvonalhoz adás] opciót.

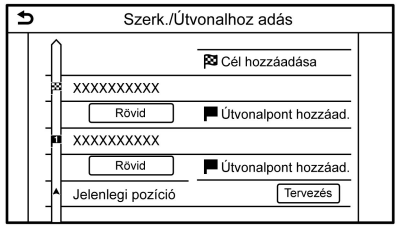

5GB0781XZ

3. Érintse meg a [Cél hozzáadása] vagy [Útvonalpont hozzáad.] opciót.

INFORMÁCIÓ:

Ha a [Cél hozzáadása] opciót kiválasztja, az éppen aktuális célállomás átvált útközbeni pontra.

4. Célállomás vagy útközbeni pont beállítása. Az útvonalpont keresésének módja megegyezik az úticél keresés módjával.

"Célállomás beállítása" (oldal: 8-14)

5. Érintse meg az [Útvonalhoz adás] opciót, hogy egy helyzetet hozzáadhasson az útvonalhoz.

6. Az útvonal információ, illetve az útvonalhoz hozzáadott kiválasztott hellyel az útvonal megjelenítésre kerül. Szükség szerint módosítsa az útvonal feltételeit.

"Az útvonal tervezési feltételeinek megváltoztatása" (oldal: 8-36)

7. Érintse meg a [Tervezés] opciót, hogy megerősíthesse az útvonal módosítását. Az útvonal újra kiszámításra kerül.

INFORMÁCIÓ:

- Az előző útvonal automatikusan törlésre kerül.
- Célállomások vagy útvonalpontok a térkép menüből is hozzáadhatók az útvonalhoz.

"Görgetett térképképernyő" (oldal: 8-14)

Célállomás vagy érintendő pont szerkesztése/ törlése

A már beállított célállomás vagy érintendő pont módosítható vagy törölhető.

1. Nyomja meg a **<MAP>** gombot, majd érintse meg a Menüsávon található [Útvonal] opciót.
2. Érintse meg a [Szerk./Útvonalhoz adás] opciót.
3. Érintse meg a már beállított végállomást vagy köztes pontot.

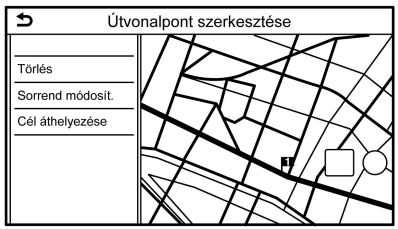

5GB0809XZ

4. Érintse meg a következő beállítások módosításához:

Elérhető beállítások

- [Törlés]:

  A már beállított célállomás vagy útvonalpont törölhető.

- [Sorrend módosít.]:

  A már beállított célállomások és köztes helyek sorrendje megváltoztatható.

- [Cél áthelyezése]:

  A célállomás vagy az útvonalpont helyét módosíthatja úgy is, hogy a kurzort a térképen mozgatja az érintőképernyőn.

5. Érintse meg a [Tervezés] opciót a módosítások érvényesítéséhez.

INFORMÁCIÓ:

A célállomás törlését követően a navigáció megszűnik.

Az útvonal tervezési feltételeinek megváltoztatása

A különböző útközbeni pontok között különböző tervezési feltételeket állíthat be.

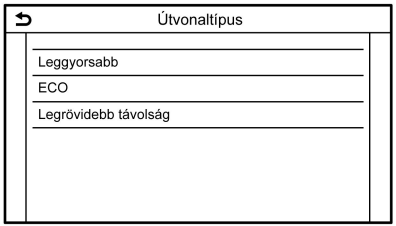

PBB0019XZ

1. Nyomja meg a **<MAP>** gombot, majd érintse meg a Menüsávon található [Útvonal] opciót.
2. Érintse meg a [Szerk./Útvonalhoz adás] opciót.
3. Érintse meg a megjelenített útvonal információt az előnyben részesített, célállomáshoz vagy útvonalhoz vezető útvonal szakaszon.
4. Érintse meg a kívánt feltételt.

   ☞ "Útvonal preferencia" (oldal: 8-32)

   A feltételek megváltoznak és a kijelző visszavált az útvonal szerkesztését engedélyező képernyőre.
5. Érintse meg a [Tervezés] opciót a módosítások érvényesítéséhez.

INFORMÁCIÓ:

Előfordulhat, hogy az újratervezett útvonal nem a legrövidebb mivel a rendszer biztonsági okokból előnyben részesíti azokat az útszakaszokat, amelyeken könnyebb vezetni.

A célállomás, illetve a köztes pontok sorrendjének megváltoztatása

A már beállított célállomások és köztes helyek sorrendje megváltoztatható.

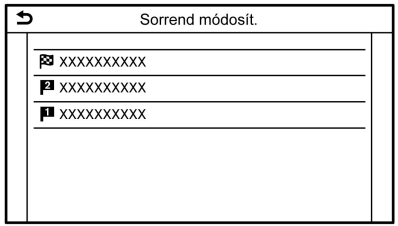

5GB0802XZ

1. Nyomja meg a **<MAP>** gombot, majd érintse meg a Menüsávon található [Útvonal] opciót.
2. Érintse meg a [Szerk./Útvonalhoz adás] opciót.
3. Érintse meg a már beállított végállomást vagy köztes pontot.
4. Érintse meg a [Sorrend módosít.] opciót.
5. Érintse meg azt a célállomást vagy köztes pontot, amellyel szeretné kicserélni az előzőleg megérintett célállomást vagy köztes pontot.
6. Érintse meg a [Tervezés] opciót a módosítások érvényesítéséhez.

NAVIGÁCIÓ BEÁLLÍTÁSOK

A rendszer által biztosított navigáció személyre szabásához különböző beállítások érhetők el.

1. Érintse meg a [Beállítások] opciót a menüsávon.
2. Érintse meg a [Navigáció] elemet, majd a [Navigációs beállítások] elemet.
3. Érintsen meg egy elemet, amelyet szeretne beállítani.

Az elérhető elemek a modelltől és specifikációtól függően változhatnak.

Beállítandó elem	**Művelet**
[Navigáció hangerő]	Beállíthatja a hangos navigálás hangerejét.
[Navigáció hang]	Be- illetve kikapcsolhatja a hangos navigálást.
[Forgalmi közlemény]	Aktiválhatja vagy deaktiválhatja a forgalmi értesítéseket. Ha ez az elem aktív, a rendszer az útvonallal kapcsolatos forgalmi és esemény értesítéseket ad. A visszajelző lámpa világít, ha a közlekedési hírek aktiválva vannak.
[Fizetőkapu-asszisztens]	Aktiválhatja vagy deaktiválhatja a funkciót, amely arról tájékoztatja a vezetőt, hogy a gépjármű útdíj fizető helyet közelít meg.

INFORMÁCIÓ:

- A [Navigációs beállítások] lehetőség az útvonal menü képernyőről is elérhető.

  "Útvonal menü" (oldal: 8-26)

- A forgalmi értesítések aktív [Forgalmi közlemény] (ha van) lehetőség esetén sem kerülnek bemondásra azon területeken, ahol nincsenek elérhető forgalmi értesítések.
- A hangos navigálás hangereje beállítható a **<VOL/ ⏻ >** gomb elforgatásával vagy a **< 🔊 >** gombok kormánykeréken való megnyomásával, miközben a navigáció zajlik.

KÖZLEKEDÉSI INFORMÁCIÓK MEGTEKINTÉSE (ha van)

A Prémium Közlekedési információk aktiválásához kapcsolja be a [Premium Traffic használata] lehetőséget.

☞ "Közlekedési információs beállítások" (oldal: 8-40)

PRÉMIUM KÖZLEKEDÉSI INFORMÁCIÓK

Valós idejű közlekedési információkat szerezhet a Prémium Közlekedési információk lehetőség segítségével nagyobb lefedettség mellett.

A képernyőn megjelenő események típusai megegyeznek az RDS-TMC információkkal.

A Prémium Közlekedési információk a [Premium Traffic használata] elem bekapcsolását, valamint egy Wi-Fi eszközhöz (ha van) vagy okostelefonhoz Wi-Fi hálózaton vagy TCU-n (Telematukus vezérlőegységen) (ha van) keresztül történő csatlakozást követően válnak elérhetővé.

☞ "Közlekedési információs beállítások" (oldal: 8-40)

ELÉRHETŐ KÖZLEKEDÉSI INFORMÁCIÓK MEGTEKINTÉSE

Közlekedési események megtekintése a listából

1. Nyomja meg a **<MENU>** gombot, majd érintse meg a Menüsávon található [Információ] opciót.
2. Érintse meg a [Közlekedési Információ] vagy a [Premium Traffic] elemet. Az elérhető típusok listája megjelenik.

Elérhető elemek	Funkció
[Forg. mutat. az útvonalon]	Megjeleníti azon közlekedési információk listáját, amelyet a rendszer a gépjármű aktuális helyzetétől a beállított célállomásig vezető úton észlelt. Csak akkor érhető el, ha útvonal van beállítva.
[Forgalmi infó a közelben]	Megjeleníti a gépjármű aktuális helyzete közelében elérhető közlekedési információk listáját.

INFORMÁCIÓ:

A [Közlekedési Információ] vagy a [Premium Traffic] lehetőség kizárólag beérkező közlekedési információk esetén érhető el.

3. Érintse meg az előnyben részesített elemet. Az elérhető események listája megjelenik.

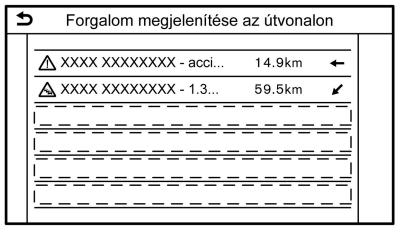

5GB0811XZ

4. Érintse meg egy eseményt a listában, hogy ellenőrizhesse a részletes információkat és a térképet. Alternatív útvonal kereséséhez érintse meg az [Elkerül] opciót.

Megjeleníti a fontos közlekedési információkat.

Ha a rendszer a gépjármű aktuális helyzetének közelében fontos eseményt érzékel, automatikusan egy üzenet jelenik meg az érintőképernyőn egy hang üzenet kíséretében.

Ez az üzenet tartalmaz egy ikont, egy esemény típust, esemény információt, illetve a közvetlen távolságot az aktuális helyzet és az esemény között.

INFORMÁCIÓ:

- Ha több fontos esemény is érzékelhető, az az esemény jelenik meg, amely közvetlen távolsága a legkisebb az aktuális helyzettől mérve.
- Ha a fontos esemény a javasolt útvonalon található és kerülőút is rendelkezésre áll, a kerülőút figyelmeztető képernyő jelenik meg, amikor a gépjármű megközelíti a kerülőút kezdőpontját.

Közlekedési információ a térképen

A közlekedési információk megjelennek mind a 2D, mind pedig a 3D térkép képernyőkön.

Képernyő információ

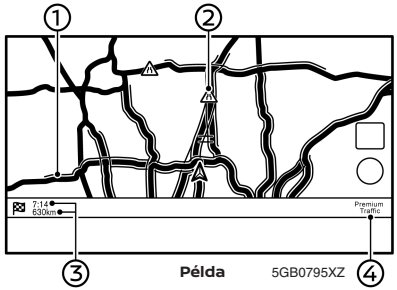

Példa 5GB0795XZ

① Útviszonyok:

Folyamatos haladás	Zöld
Enyhe forgalom	Sárga
Nagy forgalom	Piros
Az utat lezárták és az érintett útszakaszt súlyos közlekedési esemény befolyásolja	Narancssárga és fehér csíkok
Zsúfolt forgalom	Narancssárga

② Forgalmi adatok ikonja:

Ha az útvonal nincs meghatározva, a közlekedési információkhoz kapcsolódó összes ikon szürkén jelenik meg. Ha az útvonal már meg van tervezve, az útvonal mentén elhelyezkedő ikonok színesek, a többi ikon szürke.

	Álló forgalom
	Enyhe forgalom
	Folyamatos haladás
	Lezárt útszakasz
	Baleset
	Útmunkálatok
	Szűkebb forgalmi sávok
	Minden további esemény

③ Hátralévő távolság és idő:

A célig még hátralévő távolság, illetve idő a közlekedési információk figyelembevételével kerül meghatározásra.

Kiválasztható, hogy a célállomásig hátralévő idő, vagy a becsült érkezési idő kerüljön megjelenítésre.

☞ "Útvonal preferencia" (oldal: 8-32)

④ Közlekedési információk visszajelzője:

PREMIUM TRAFFIC

Megjelenik, ha Premium Traffic információk válnak elérhetővé.

TMC

Megjelenik, ha RDS-TMC adás válik elérhetővé.

INFORMÁCIÓ:

A közlekedési ikonok 25 m (1/64 miles) - 12,5 km (7,5 miles) felbontás mellett jelennek meg. Egyes közlekedési ikonok kizárólag nagyobb felbontású térkép esetében jelennek meg.

KÖZLEKEDÉSI INFORMÁCIÓS BEÁLLÍTÁSOK

A forgalmi adatokkal kapcsolatos funkciók beállításai módosíthatók.

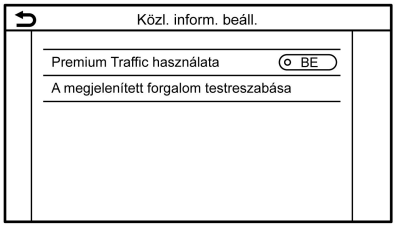

PBB0020XZ

1. Érintse meg a [Beállítások] opciót a menüsávon.
2. Érintse meg a [Navigáció] opciót.
3. Érintse meg a [Közl. inform. beáll.].
4. Érintse meg a kívánt beállítást. A kiválasztott beállítás jelzőlámpája világít.

Rendelkezésre álló beállítások

- [Premium Traffic használata]:

  Ki- illetve bekapcsolja a Prémium Közlekedési információkat.

- [Megj. forgalom testreszab.]:

  Kiválaszthatja mely típusú közlekedési helyzetek (pl. baleset) kerüljön megjelenítésre a térképképernyőn.

INFORMÁCIÓ:

- A [Közl. inform. beáll.] elem elérhető az aktuális helyet mutató térképképernyőn is.

  ☞ "Az aktuális helyet mutató térképképernyő" (oldal: 8-13)

- A navigációra a [Forgalmi közlemény] funkció kikapcsolása sincs hatással. Továbbá, a vészhelyzeti információk nem kerülnek kikapcsolásra.

  ☞ "Navigáció beállítások" (oldal: 8-37)

HELYSZÍN ELTÁROLÁSA

A gyakran látogatott helyszínek eltárolhatók a Címjegyzékben. A tárolt címeket később be lehet állítani úti célként vagy útszakaszpontként. A Címjegyzék legfeljebb 200 helyet tud eltárolni.

Lakcím vagy munkahely tárolása

Az otthon vagy munkahely helyzete eltárolható a rendszerben.

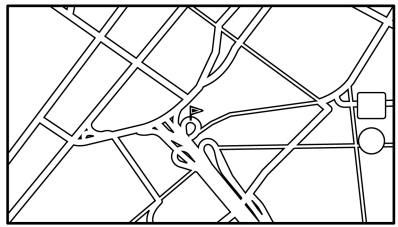

5GB0785XZ

1. Érintse meg a [Beállítások] opciót a menüsávon.
2. Érintse meg a [Navigáció] elemet, majd a [Címjegyzék] elemet.
3. Érintse meg az [Add otthoni helyet] vagy [Munkahelyi cím hozzáadása] opciókat.
4. Érintse meg a megfelelő módszert, hogy a kívánt helyet beállíthassa. Lásd a célállomás beállításához használt keresési módot.

   ☞ "Célállomás beállítása" (oldal: 8-14)

5. Érintse meg az [OK] gombot.

6. Megjelenik egy üzenet, és a hely címe eltárolásra kerül a címjegyzékben.
7. Szükség szerint állítsa be és szerkessze a tárolt elemek tartalmát. Érintse meg az [OK] opciót a megerősítéshez.

☞ "Tárolt hely szerkesztése" (oldal: 8-44)

INFORMÁCIÓ:

Ha a lakcím vagy a munkahely még nem került eltárolásra és megérinti a célállomás képernyőn található [Otthoni címre\n(új hozzáadása)] vagy [Munkahelyi cím (új hozzáadása)] lehetőséget, a rendszer megjelenít egy üzenetet, amelyben azt kérdezi, hogy szeretné-e a lakcímet vagy a munkahelyet eltárolni. Érintse meg az [Igen] opciót, hogy a lakcím vagy a munkahely helyzetét eltárolhassa.

Hely tárolása kereséssel

A tárolásra kiválasztott hely számos módon megkereshető.

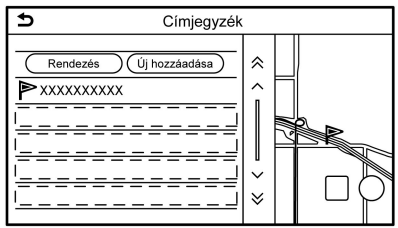

5GB0792XZ

1. Érintse meg a [Beállítások] opciót a menüsávon.
2. Érintse meg a [Navigáció] opciót.
3. Érintse meg a [Címjegyzék] opciót.
4. Érintse meg a [Tárolt címek] opciót.
5. Érintse meg az [Új hozzáadása] opciót.
6. Érintse meg a megfelelő módszert, hogy a kívánt helyet beállíthassa. Lásd a célállomás beállításához használt keresési módot.

☞ "Célállomás beállítása" (oldal: 8-14)

7. Érintse meg az [OK] gombot.
8. Megjelenik egy üzenet, és a hely címe eltárolásra kerül a címjegyzékben.
9. Szükség szerint állítsa be és szerkessze a tárolt elemek tartalmát. Érintse meg az [OK] opciót a megerősítéshez.

☞ "Tárolt hely szerkesztése" (oldal: 8-44)

INFORMÁCIÓ:

- Ha a címet eltárolja a [Tárolt címek] helyen, a [Címjegyzék] opció használható a hely keresésére.

☞ "Keresés a Címjegyzékből" (oldal: 8-19)

- Ha már 200 helyet eltárolt a rendszerben, addig nem tárolhat el egy újabbat, amíg egy aktuálisan tárolt elemet ki nem töröl.

Hely tárolása a térkép mozgatásával

1. A térképen keresse meg a kívánt helyet és érintse meg a [ ] opciót az érintőképernyőn.

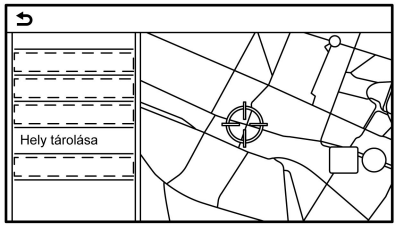

5GB0745XZ

2. Érintse meg a [Hely tárolása] opciót. Egy üzenet jelenik meg.
3. A tárolt helyet reprezentáló ikon megjelenik a térképen. Az aktuális helyet mutató térkép képernyőhöz való visszatéréshez nyomja meg a **<MAP>** gombot.

ÚTVONAL ELTÁROLÁSA

Legfeljebb 10 megtervezett útvonalat lehet eltárolni. Az eltárolt útvonalak könnyedén megnyithatók és beállíthatók felajánlott útvonalként.

Az útvonal eltárolásához annak legalább egy útvonalponttal rendelkeznie kell.

1. Nyomja meg a **<MAP>** gombot, majd érintse meg a Menüsávon található [Útvonal] opciót.
2. Érintse meg a [Útvonal eltárolása] opciót. Egy megerősítő üzenet jelenik meg. Rákérdezés esetén érintse meg az [Igen] opciót, hogy az aktuális útvonalat eltárolhassa.

Egyéb beállítások

Az útvonalak eltárolása a következők szerint is lehetséges.

1. Érintse meg a [Beállítások] opciót a menüsávon.
2. Érintse meg a [Navigáció] opciót.
3. Érintse meg a [Címjegyzék] opciót.
4. Érintse meg a [Tárolt útvonalak] opciót.
5. Érintse meg a [Jelenlegi útvonal tárolása] opciót. Egy megerősítő üzenet jelenik meg. Rákérdezés esetén érintse meg az [Igen] opciót, hogy az aktuális útvonalat eltárolhassa.

INFORMÁCIÓ:

- Legalább 1 útvonalpontot be kell állítani, hogy az útvonal eltárolható legyen.
- A tárolt útvonal csak helyeket (úti célokat és útvonalpontokat) és útvonaltervezési feltételeket tartalmaz, magát az útvonalat nem.
- Az útvonal eltárolásra kerül a memóriában található útvonallista első elérhető helyén.
- Ha 10 útvonal már el van tárolva a címjegyzékben, nem lehet új útvonalat eltárolni, amíg egy régebbi útvonal törlésre nem kerül.

☞ “Tárolt elem törlése” (oldal: 8-47)

KERÜLENDŐ TERÜLET TÁROLÁSA

Eltárolhat egy kerülendő területet. A kerülendő terület egy olyan terület, amely az útvonaltervezésből kizárható, például olyan utak, amelyeken rendszeresen nagy a torlódás. Ha egyszer a kerülendő területeket eltárolta, a rendszer az útvonalak tervezésekor azokat nem veszi számításba. Maximum 10 kerülendő terület tárolható el.

1. Érintse meg a [Beállítások] opciót a menüsávon.
2. Érintse meg a [Navigáció] opciót.
3. Érintse meg a [Címjegyzék] opciót.
4. Érintse meg az [Elkerülendő terület] opciót.

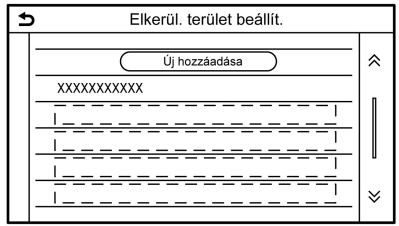

5GB0746XZ

5. Érintse meg az [Új hozzáadása] opciót.

   Érintse meg a megfelelő opciót, hogy a kívánt helyet megkereshesse.

   ☞ “Célállomás beállítása” (oldal: 8-14)
6. Érintse meg az [OK] gombot.
7. Szükség szerint beállíthatja a kerülendő területet.

   ☞ “A kerülendő terület szerkesztése” (oldal: 8-47)
8. Érintse meg az [OK] opciót, hogy a kerülendő terület információit eltárolhassa.

INFORMÁCIÓ:

Legfeljebb 10 kerülendő területet lehet eltárolni. Ha a 10 kerülendő területet eltárolta, az új kerülendő területet nem lehet addig elmenteni, amíg egy régebbi területet nem törölt.

☞ “Tárolt elem törlése” (oldal: 8-47)

TÁROLT INFORMÁCIÓK SZERKESZTÉSE

A rendszerben tárolt tételek szerkeszthetők.

Tárolt hely szerkesztése

1. Érintse meg a [Beállítások] opciót a menüsávon.
2. Érintse meg a [Navigáció] elemet, majd a [Címjegyzék] elemet.

Az elérhető elemek a modelltől és specifikációtól függően változhatnak.

Beállítandó elem			**Művelet**
[Otthoni cím]*	[Szerkesztés]	[Ikonok megjelenítése a térképen]	Megjelenítheti a lakcím ikonját a térképen.
		[Ikon]	Kiválaszthatja a kívánt ikont az otthon helyzetéhez.
		[Hang]	Beállíthatja a riasztást hangját, amely akkor szólal meg, amikor a gépjármű megközelíti a lakcímet.
		[Irány]	Egy meghatározott irányból való közeledéskor megszólaló figyelmeztető hangjelzés beállítása.
		[Távolság]	Beállíthatja, hogy a riasztás akkor szólaljon meg, amikor a lakhelytől adott távolságra kerül.
		[Telefonszám]	Eltárolja az otthoni telefonszámot.
	[Hely változ.]		Módosíthatja a tárolt lakcímet.
	[Törlés]		Törölheti a tárolt lakcímet.
	[OK]		Megerősítheti és elmentheti a szerkesztett lakcím információkat.

[Munkahelyi cím]*	[Szerkesztés]	[Ikonok megjelenítése a térképen]	Megjelenítheti a munkahely ikonját a térképen.
		[Ikon]	Kiválaszthatja a kívánt ikont a munkahely helyzetéhez.
		[Hang]	Beállíthatja a riasztást hangját, amely akkor szólal meg, amikor a gépjármű megközelíti a munkahelyet.
		[Irány]	Egy meghatározott irányból való közeledéskor megszólaló figyelmeztető hangjelzés beállítása.
		[Távolság]	Beállíthatja, hogy a riasztás akkor szólaljon meg, amikor a munkahelytől adott távolságra kerül.
		[Telefonszám]	Eltárolja a munkahelyi telefonszámot.
	[Hely változt.]		Módosíthatja a tárolt munkahelyi címet.
	[Törlés]		Törölheti a tárolt munkahelyi címet.
	[OK]		Megerősítheti és elmentheti a szerkesztett munkahely információkat.

[Tárolt címek]	[Rendezés]	[Rendezés szám alapján]		Rendezheti a tárolt helyeket. ☞ "Keresés a Címjegyzékből" (oldal: 8-19)
		[Rendezés név alapján]		
		[Rendezés ikon alapján]		
		[Rendezés csoport alapján]		
	[Új hozzáadása]			Hozzáadhat egy új helyet. ☞ "Hely tárolása kereséssel" (oldal: 8-41)
	Tárolt címek listája	[Szerkesztés]	[Ikonok megjelenítése a térképen]	Megjeleníti a tárolt hely ikonját a térképen.
			[Név]	Regisztrálja a bejegyzés nevét.
			[Hangcímke]	Egy hangazonosító címkét regisztrál a bejegyzéshez, amely lehetővé teszi, hogy az adott bejegyzés használható legyen a Hangfelismerő rendszerrel (ha van).
			[Ikon]	Kiválaszthat egy ikont a bejegyzéshez.
			[Hang]	Beállíthatja a riasztás hangját, amely akkor szólal meg, amikor a gépjármű megközelíti a pozíciót.
			[Irány]	Egy meghatározott irányból való közeledéskor megszólaló figyelmeztető hangjelzés beállítása.
			[Távolság]	Beállíthatja, hogy a riasztás akkor szólaljon meg, amikor a pozíciótól adott távolságra kerül.
			[Telefonszám]	Telefonszámot regisztrál a pozícióhoz.
			[Csoport]	Regisztrálja a bejegyzés csoportját.
			[Indexszám]	Bejegyzés számot regisztrál a pozícióhoz.
		[Hely változ.]		Beállíthatja a tárolt hely információit.
		[Törlés]		Törölheti a tárolt hely információit.
		[OK]		Megerősítheti és elmentheti a szerkesztett pozíció információkat.

*: Ha az otthoni vagy munkahelyi cím nem került elmentésre, az [Otthoni cím hozzáadása] vagy a [Munkahelyi cím hozzáadása] opció jelenik meg és az otthon vagy a munkahely helyzete a menüből tárolható el.

Tárolt útvonal szerkesztése

1. Érintse meg a [Beállítások] opciót a menüsávon.
2. Érintse meg a [Navigáció] elemet, majd a [Címjegyzék] elemet.
3. Érintse meg a [Tárolt útvonalak] opciót.
4. Érintse meg a listában az előnyben részesített tárolt útvonalat. A Tárolt útvonal beállítások képernyő megjelenik.

Beállítandó elem	Művelet
[Átnevezés]	Megváltoztathatja a tárolt útvonal nevét.
[Csere]	Felülírja a tárolt útvonalat a jelenlegivel.
[Törlés]	Törli a tárolt útvonalat.
[OK]	Alkalmazhatja a módosított beállításokat.

A kerülendő terület szerkesztése

1. Érintse meg a [Beállítások] elemet a Menüsávon, majd a [Navigáció] elemet.
2. Érintse meg a [Címjegyzék] elemet, majd érintse meg az [Elkerülendő terület] opciót.
3. Érintse meg az előnyben részesített elkerülendő területet a listában. Az elkerülendő terület beállítások képernyője jelenik meg.

Beállítandó elem	Művelet
[Átnevezés]	Megváltoztathatja a kerülendő terület nevét.
[Hely változ.]	Megváltoztatja a kerülendő terület helyét.
[Terület átméretezése]	Megváltoztathatja a kerülendő terület méretét.
[Autópálya]	Beállíthatja, hogy a kerülendő terület az autópályákat tartalmazza vagy sem. A kerülendő terület színe beállításfüggő. Autópálya ON: Zöld Autópálya OFF: Kék
[Törlés]	Törölheti az elkerülendő területet.
[OK]	Alkalmazhatja a módosított beállítást.

TÁROLT ELEM TÖRLÉSE

A Címjegyzékben található helyek és útvonalak törölhetők. Egy, illetve az összes tételt is kitörölheti egyszerre.

INFORMÁCIÓ:

A törölt tételeket a későbbiekben már nem lehet visszaállítani. Egy elem törlése előtt minden esetben győződjön meg arról, hogy az adott elemre már nem lesz szüksége.

Tárolt elemek törlése egyesével

1. Érintse meg a [Beállítások] opciót a menüsávon.
2. Érintse meg a [Navigáció] elemet, majd a [Címjegyzék] elemet.
3. Érintse meg a [Tárolt elemek törlése] opciót.

   Válassza ki az előnyben részesített elemet, majd érintse meg az [Igen] opciót a törlés megerősítéséhez.

1. lépés	2. lépés	Művelet
[Otthoni cím törlése]		Törölheti az otthon helyzetét.
[Munkahelyi cím törlése]		Törli a munkahelyet.
[Címjegyzék törlése]	[Összes törlése]	Törölheti az összes címet.
	[Egy törlése]	Törölhet egy kiválasztott tárolt helyet.
[Tárolt útvonalak törlése]	[Összes törlése]	Törölheti az összes útvonalat.
	[Egy törlése]	Törölheti a kiválasztott útvonalat.
[Elkerülendő területek törlése]	[Összes törlése]	Törölheti az összes elkerülendő területet.
	[Egy törlése]	Törölheti a kiválasztott elkerülendő területet.
[Előző célok törlése]	[Összes korábbi cél törlése]	Törölheti az összes előző célállomást.
	[Egy előző cél törlése]	Törölheti a kiválasztott korábbi célállomást.
	[Korábbi kezdőpont törlése]	Törölheti az előző kiindulópontot.
[Megjegyzett útvonalak törlése]		A megtanított útvonalak törlése.

Egyedi elem törlése a térképen

1. Állítsa a kurzort a törölni kívánt tárolt hely fölé a térkép mozgatásával, majd érintse meg a [ ] elemet.

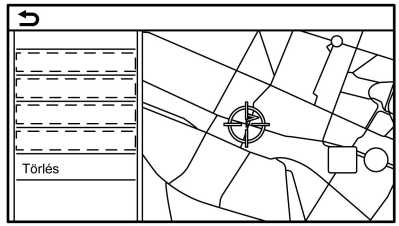

5GB0747XZ

2. Érintse meg a [Törlés] opciót.
3. Egy megerősítő üzenet jelenik meg. Erősítse meg az üzenet tartalmát, és érintse meg az [Igen] opciót.

   A tárolt tétel törlődik a Címjegyzékből.

A navigációs rendszer a felhasználó igényei szerint testre szabható.

1. Érintse meg a [Beállítások] opciót a menüsávon.
2. Érintse meg a [Navigáció] opciót.
3. Érintse meg az elemet, amelyet szeretne beállítani.

A beállítások közt elérhető elemek a modelltől és specifikációtól függően változhatnak.

Elérhető elemek:

- **[Térkép beállítások]**

  Beállíthatja a megjelenítés módját és a térkép irányát.

  ☞ "Térkép beállításai" (oldal: 8-9)

- **[Navigációs beállítások]**

  Beállíthatja a navigálás különböző funkcióit.

  ☞ "Navigáció beállítások" (oldal: 8-37)

- **[Útvonal preferencia]**

  Megváltoztathatja az útvonal preferenciáit.

  ☞ "Útvonal preferencia" (oldal: 8-32)

- **[Közlek. inform. beállítások]**

  Beállíthatja a forgalmi információs rendszer különböző funkcióit.

  ☞ "Közlekedési információs beállítások" (oldal: 8-40)

- **[Bizt. asszisz. beállítások]**

Beállítandó elem	Művelet
[Seb. korlátozás megjelen. a térképen]	Az elem bekapcsolását követően a térképképernyő jobb oldalán egy sebességkorlátozás visszajelző jelenik meg azon esetekben ha érvényes sebességkorlátozás vonatkozik arra az útra, amelyen a gépjármű éppen halad. ☞ "2D térkép" (oldal: 8-4)
[Figyelmeztetés sebességkorlátozásra]	Az elem bekapcsolását követően a sebességkorlátozás visszajelző villogni fog és hangjelzést ad, figyelmeztetve a sofőrt, ha a gépjármű túllépi a megengedett sebességhatárt. ☞ "2D térkép" (oldal: 8-4)
[Seb.korl.-érzékenys.]	Beállítja a [Figyelmeztetés sebességkorlátozásra] funkció sebességtúllépési érzékenységét.

- **[Címjegyzék]**

  Tárolhatja az helyeket és az útvonalakat. A tárolt elemek szerkeszthetők és törölhetők.

  ☞ "Hely/útvonal tárolása" (oldal: 8-40)

- **[POI-k testreszabása]**

  Beállítja a POI képernyőn megjelenítendő POI kategóriákat.

  ☞ "POI-k személyre szabása " (oldal: 8-19)

- **[Jelenlegi pozíció beállítása]**

  Ha a jármű aktuális helyét jelző járműikon nem megfelelő helyre mutat, akkor lehetőség van a járműikon korrigálására a térképképernyőn.

- **[Tárolt elemek törlése]**

  Törölheti a tárolt helyeket vagy útvonalakat.

  ☞ "Tárolt elemek törlése egyesével" (oldal: 8-47)

- **[Előző célok törlése]**

  Törölheti az összes, vagy csak egy előző célállomást vagy a korábbi kiindulópontot.

  ☞ "Tárolt elemek törlése egyesével" (oldal: 8-47)

- **[Szinkron. s Door-to-Door Navi]**

  Ki- illetve bekapcsolja a Door-to-Door Navigation funkciót.

  ☞ "A Door-to-Door Navigation használata (ha van)" (oldal: 8-22)

- **[Minden navigációs beállítás alaphelyzetbe]**

  Ezzel visszaállíthatja a különböző beállításokat (kijelző, hangerő, stb.) az alapértelmezett értékre.

- **[EV beállítások]**

  Ebből a menüből az EV kapcsolatos beállítások végezhetők el.

  ☞ "Egyedi EV funkció beállítások" (oldal: 4-7)

A GÉPJÁRMŰ AKTUÁLIS HELYZETE

A gépjármű aktuális helyzetének megjelenítése

Ez a navigációs rendszer kombinálja a gépjárműből (giroszkóp) és a GNSS-ből (Global Navigation Satellite System) származó információkat, és kiszámolja a gépjármű éppen aktuális helyzetét. Ez a pozíció megjelenítésre kerül a célállomásra való navigálás során.

Mi a GNSS (Global Navigation Satellite System)?

A GNSS a műholdak jeleit használó helymeghatározó rendszerek általános elnevezése. Ez a navigációs rendszer három, vagy több különböző műholdról fog rádiójeleket, és érzékeli a gépjármű helyzetét, a háromszögelési módszert alkalmazva.

A pozícionálás beállítása:

Ha a rendszer a jármű sebessége és a giroszkóp adatai szerint úgy ítéli meg, hogy a gépjármű pozíciója nem pontos, a rendszer automatikusan beállítja a gépjármű ikonját a GNSS jelek alapján.

GNSS műholdak jeleinek vétele:

A GNSS jelek gyengék lehetnek, függően a környezettől. Előfordulhat, hogy a gépjármű a következő területeken/környezetben nem érzékel GNSS jeleket.



NAI0422

- Alagutakban vagy parkolóházakban



NAI0423

- Olyan területeken, ahol számos magas épület található



NAI0424

- Többszintes felüljáró alatt

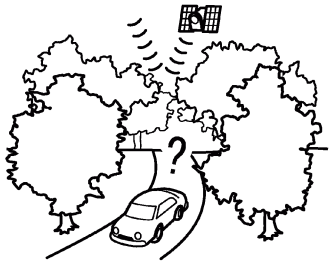

NAI0425

- Olyan területeken, ahol magas fák találhatók

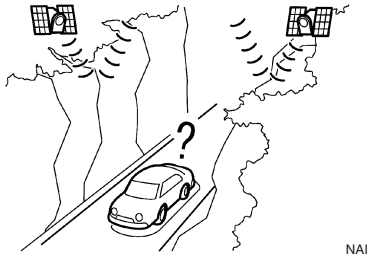
NAI0713

- Kanyonokban

INFORMÁCIÓ:

A GNSS antenna a műszerfalon, a gépjármű belsejében helyezkedik el. Ne helyezzen semmilyen tárgyat, különösen mobiltelefonokat vagy egyéb jeladókat a műszerfalra. Mivel a GNSS jel erőssége gyenge, a telefonok és egyéb jeladók befolyásolhatják, illetve teljesen el is nyomhatják azt.

A gépjármű helyzetének nem megfelelő megjelenítése

A következő esetek befolyásolhatják a megjelenítés helyzetére vagy haladási irányára vonatkozó pontosságot. A megjelenítés pontossága visszatér a normál állapotba, ha a vezetési feltételek is visszatérnek normál állapotba.


NAI0426

- Ha hasonló út van a közelben.


NAI0427

- Ha a gépjármű olyan területen halad, ahol az utak elhelyezkedése négyzethálós.

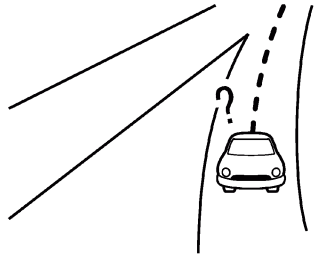
NAI0428

- Ha a gépjármű egy nagy, Y alakú kereszteződésen halad keresztül.


NAI0429

- Ha a gépjármű folyamatosan lassú, kanyargós úton halad.

NAI0430

- Ha a gépjármű olyan úton halad, ahol S kanyarok ismétlődnek.


NAI0431

- Amikor a gépjármű spirál hídon halad.

NAI0432

- Amikor a gépjármű hóval fedett vagy nem aszfaltozott úton halad.


NAI0433

- Amikor a gépjárművel többször egymás után fordul balra vagy jobb, vagy a járművel cikcakkban halad.


NAI0434

- Amikor a gépjármű elfordításra kerül egy parkoló forgóasztalán úgy, hogy a főkapcsoló OFF állásban van.


NAI0435

- Amikor olyan úton halad, amely nincs rajta a térképen vagy az út megváltozott építési munkálatok vagy egyéb okok miatt.

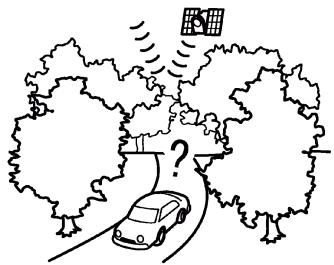
NAI0436

- Ha a GNSS pozicionálás pontossága alacsony.

INFORMÁCIÓ:

- Előfordulhat, hogy a gépjármű ikonja nincs megfelelően beállítva, ha a gépjárművet közvetlenül azt követően indította el, hogy a READY to drive visszajelző bekapcsolt.
- A gépjármű ikonja akkor is rosszul állhat, ha különböző méretű gumiabroncsokat vagy hóláncot használ.
- A rendszer olyan funkcióval van ellátva, amely automatikusan kiigazítja a gépjármű ikonját, ha annak helyzete a tényleges pozíciótól eltér.
- A gépjármű GNSS alapján történő pozícióigazítása nem működhet, ha a gépjármű áll.
- Ha a gépjármű helyzetét jelző ikon nem áll vissza a normál állásba hosszabb vezetés után sem, akkor az ikont kézzel állítsa a megfelelő helyre.

A navigációs rendszer részletes térképadatokkal rendelkező területei (MCA)

A rendszert úgy alakították ki, hogy segítsen elnavigálni a célállomáshoz, továbbá a használati útmutatóban található funkciók végrehajtására is képes. Azonban a rendszert biztonságosan és megfelelően kell használni. Előfordulhat, hogy az útviszonyokat, a közlekedési táblákat és az elérhető szolgáltatásokat illető információk nem a legfrissebbek. A rendszer nem megfelelő a biztonságos és törvényes vezetéshez.

A térképadatok a kiválasztott nagyvárosi területeket fedik le.

A térképadatok között két típust talál: "részletes térképadatokkal rendelkező terület", ahol az összes vonatkozó út adata, illetve egyéb területek adatai megtalálhatók, illetve csak a "fő útvonalakat" mutató térképek.

INFORMÁCIÓ:

Részletes térképadatok nem érhetők el a legtöbb területre, általában csak a nagyobb városokat fedik le ilyen térképek.

ÚTVONAL TERVEZÉSE

- Előfordulhat, hogy a tervezett útvonal nem a legrövidebb, de olyan tényezők, mint a közlekedési dugók sincsenek figyelembe véve a tervezés során.
- Mivel különbség van a rendszer használatának időpontjában fennálló körülmények és feltételek, valamint a térkép adatainak összeállításakor elérhető információk között, lehetnek eltérések az utakra és a szabályokra vonatkozóan. Ilyen esetekben a tényleges útviszonyok és szabályok felülírják a térképadatokat.
- Útvonal tervezésekor a térkép nem mozgatható, ugyanakkor a gépjármű ikonja a gépjármű tényleges mozgásának megfelelően mozog.
- Az útvonal tervezésekor a **<MAP>** és a **<MENU>** gombok letiltásra kerülnek.
- Bizonyos esetekben a tervezés befejezése után, a javasolt útvonal nem jelenik meg egyszerre.
- Azok a pontok, amelyeket már elhagyott, nem kerülnek beszámításra az újratervezéskor.
- Ha a térképet olyankor mozgatja, amikor a javasolt útvonal kerül felrajzolásra, a rajzolás több időt vehet igénybe.
- Az útvonaltervezés nem kerül végrehajtásra az alábbi esetekben.
  - Ha a gépjárműtől számított 2,5 km-es (1,5 mérföld) körzetben nincs főútvonal, egy üzenet jelenik meg, amely ezt közli. Próbálja meg az újratervezést olyankor, ha közelebb van a főútvonalhoz.
  - Ha a célállomástól vagy az érintendő ponttól számított 2,5 km-es (1,5 mérföld) körzetben nincs főútvonal, egy üzenet jelenik meg, amely ezt közli. Próbáljon meg beállítani olyan helyet, amely közelebb van a főútvonalakhoz.

- Ha a gépjármű túl közel van a célállomáshoz, vagy ha nincsenek a célállomáshoz vezető utak, egy üzenet jelenik meg a képernyőn.
- Ha a közlekedési szabályok miatt lehetetlen megközelíteni a célállomást vagy az érintendő pontot.
- Ha a célállomáshoz vagy az érintendő ponthoz vezető egyetlen útvonal túl komplikált.

- Az alábbiak fordulhatnak elő az útvonal megjelenítésekor.
  - Ha az útvonalat főutak mentén tervezi meg, előfordulhat, hogy a kezdő pont nem esik egybe a gépjármű tényleges pozíciójával.
  - Az útvonal végső pontja nem esik egybe a célállomással.
  - Ha az útvonalat főútvonal mentén tervezi meg, a rendszer az útvonalat egy másik főútvonalon jelenítheti meg. Ennek az lehet az oka, hogy a jármű ikonja nem megfelelő helyen van. Ebben az esetben állítsa le a járművet egy biztonságos helyen és állítsa vissza a gépjármű ikonját, vagy vezessen tovább és ellenőrizze, hogy a gépjármű ikonja automatikusan helyreállításra kerül-e az újratervezés során.
  - Vannak olyan esetek, amikor a rendszer indirekt utat tervez a beállított célállomáshoz vagy érintendő ponthoz, ha ezeket a pontokat a tárolt vagy létesítményinformációkból határozza meg. A javítás érdekében legyen óvatos, különösen, ha ellentétes irányú sávok külön vannak megjelenítve, úgy mint többszintű útkereszteződések és szervizterületek.
  - A rendszer nem tesz különbséget a limitált és a teljes ellenőrzés között. Indirekt útvonalat mutathat, még akkor is, ha az adott út használható.
  - Ha a komp opció KI van kapcsolva, a rendszer akkor is javasolhat olyan útvonalat, amely magában foglalja a kompátkelést.

NAVIGÁLÁS

INFORMÁCIÓ:

A rendszer felolvassa az utca neveket, ha a rendszer nyelvét angolra állította be.

A hangüzenet megismétlése

Ez a funkció a navigáció során érhető el, az útvonalterv elkészülésétől az úti cél eléréséig. Nyomja meg és tartsa lenyomva a **<MAP>** gombot. A hangos utasítás megismétlésre kerül.

Megjegyzések az audio navigációval kapcsolatban

- A hangos navigálás ebben a rendszerben csak kiegészítő funkció. Amikor a gépjárművet vezeti, ellenőrizze a útvonalat a térképen és kövesse a kihelyezett közlekedési táblák jelzéseit.
- A hangos navigáció csak azokban a kereszteződésekben aktív, amelyek megfelelnek bizonyos feltételeknek. Előfordulhatnak olyan esetek, amikor a járműnek el kellene fordulnia, de nincs hangos navigáció.
- A hangos navigáció tartalma változhat a fordulás irányától és a kereszteződés típusától függően.
- A hangos navigáció időzítése változik a helyzettől függően.
- Ha a jármű letért a felajánlott útvonalról, az audio navigáció nem áll rendelkezésre. A rendszer nem közli ezt. Ilyenkor hívja segítségül a térképet, és tervezze újra az útvonalat.

  "Útvonal újratervezése" (oldal: 8-34)
- Előfordulhat, hogy a hangos navigálás nem esik pontosan egybe az utak számozásával, illetve az irányokkal az autópályák kereszteződésénél.
- A megjelenített utcanevek eltérhetnek a tényleges utcanevektől.
- Az audio navigáció nem elérhető, amikor a [Navigáció hang] ki van kapcsolva.

  "Hangerő és hangjelzések beállításai" (oldal: 3-19)
- A hangos navigálás akkor kezdődik el, amikor a gépjármű a javasolt útvonalra ér. A térképen ellenőrizze, hogyan juthat el az útvonal kezdőpontjához.
- Útvonalpont megközelítésekor a Hangos navigálás tudatja a sofőrrel, hogy a gépjármű útvonalponthoz érkezett. Az audio navigáció ekkor az útvonal következő szakaszára vált. Amikor a hangos navigálás nem elérhető, kövesse a térképen látható irányokat.

- Bizonyos esetekben a hangos navigáció még a cél elérése előtt befejeződik. A térképen a cél ikonját követve közelítse meg a célt.
- A hangos navigáció lehet, hogy működik, lehet, hogy nem, mindez függ az utak szögétől az adott kereszteződésben.
- Az autópálya lehajtóval kapcsolatos információk eltérhetnek a lehajtónál található táblákon szereplő tényleges információktól.
- Mivel nem lehet figyelembe venni azokat az utakat, amelyek szezonálisan elérhetők, előfordulhat, hogy a rendszer olyan útvonalat jelenít meg, amely nem felel meg a tényleges útvonalkorlátozásoknak. Minden esetben kövesse a tényleges korlátozásokat.

A TÉRKÉPADATOK FRISSÍTÉSE (ha van)

VIGYÁZAT:

A HALÁL VAGY SÚLYOS SZEMÉLYI SÉRÜLÉS KOCKÁZATÁNAK ELKERÜLÉSÉNEK ÉRDEKÉBEN A TÉRKÉP SZOFTVERÉNK FRISSÍTÉSE SORÁN:

Amennyiben úgy dönt, hogy a járművet TCU (Telematikus vezérlőegység) (ha van) vagy Wi-Fi (ha van) kapcsolat hatókörében parkolja le, a járművet biztonságos, biztos helyen állítsa le.

1. **Húzza be a kéziféket.**
2. **Amíg a frissítés folyamatban van, maradjon a járműnél.**
3. **Ne hagyja, hogy gyerekek, háziállatok, illetve esetleg segítségre szoruló személyek a járműben tartózkodjanak a szoftver frissítése során.**

MEGJEGYZÉS:

A járművet nem szükséges leparkolni a térkép frissítés folyamatának idejére.

A térképadatok frissíthetők Wi-Fi (ha van) vagy TCU (Telematikus vezérlőegység) (ha van) segítségével.

INFORMÁCIÓ:

További információért a Menük és Beállítások opciókról kérjük tekintse meg a Nissan Vezetői útmutató mobilalkalmazást.

Frissítés vezeték nélküli LAN (Wi-Fi) (ha van) segítségével

A térképadatok frissíthetők a gépjármű Wi-Fi csatlakozása segítségével. Wi-Fi kommunikáció Wi-Fi hálózat, okostelefon, stb. segítségével létesíthet.

☞ "Wi-Fi beállítások (ha van)" (oldal: 3-17)

1. Csatlakoztassa a járművét egy elérhető Wi-Fi hálózathoz.
2. Nyomja meg a **<MENU>** gombot.
3. Érintse meg az [Információ] elemet a Menüsávon, majd a [Rendszerinfó] elemet.
4. Érintse meg a [Térkép frissítés] opciót.
5. Érintse meg az [Frissítés WIFI-n keresztül] opciót.
6. Válassza ki a frissítendő területet és érintse meg az [Indítás] gombot.
7. A frissítés befejezését követően érintse meg az [OK] lehetőséget.

INFORMÁCIÓ:

- Mikor megjelenik a [Mégse] opció a térképadatok frissítése során, a gomb megérintésével megszakíthatja a frissítést.
- A navigációs rendszer nem üzemel a térkép frissítése alatt.
- Ne kapcsolja ki az okostelefont a frissítés ideje alatt.
- A térképadatokat bekapcsolt EV rendszer mellett javasolt frissíteni, ezzel elkerülve a gépjármű akkumulátorának (12V akkumulátor) lemerülését.
- Érintse meg a [Járm.-hotsp.] (ha van) opciót, hogy bekapcsolja a Wi-Fi hotspot kommunikáció aktiválásához a visszajelzőt.
- Egy ország vagy regionális zóna térképfrissítésének mérete 100 MB - 1 GB terjedelmű lehet. Több ország vagy regionális zóna feltöltése esetén az adatok mérete meghaladhatja az 1 GB-ot. Az okostelefon Wi-Fi hotspot funkciójának térképfrissítésére történő használatáért a szolgáltatója extra költségeket róhat fel. A többletköltségek elkerülése érdekében csatlakozzon az otthoni Wi-Fi hálózatához.
- Ugyanez a művelet elvégezhető a [Beállítások] opció Menüsávon történő megérintésével, illetve a [Rendszerfrissítés] megérintésével.

- A frissítés a háttérben zajlik, a frissítések a térképadatokban a rendszer következő indításakor jelennek meg.

Automatikus térkép frissítés (ha van)

A térképadatok frissíthetők a TCU (Telematikus vezérlőegység) csatlakozása segítségével.

1. Nyomja meg a **<MENU>** gombot.
2. Érintse meg az [Információ] elemet a Menüsávon, majd a [Rendszerinfó] elemet.
3. Érintse meg a [Térkép frissítés] opciót.
4. Érintse meg a [Térképfrissítési beállítások] opciót.
5. Válassza ki a térkép frissíteni kívánt területét. Egy megerősítő üzenet jelenik meg. Mikor legközelebb elindítja a rendszert, figyelmeztetőüzenet jelenik meg, ha térképadat frissítés elérhető.
6. A térképadatok frissítéséhez érintse meg az [Igen] lehetőséget.

INFORMÁCIÓ:

A frissítés a háttérben zajlik, a frissítések a térképadatokban a rendszer következő indításakor jelennek meg.

Automotive products Végfelhasználói szerződés előírásai

Az alábbi felhasználási feltételek vonatkoznak a TomTom (a "TomTom szolgáltatások") által biztosított valamennyi szolgáltatás igénybevétele esetén. A szolgáltatásokat a TomTom Global Content BV biztosítja. Ne használja a TomTom szolgáltatásokat, amennyiben az alábbiakba nem egyezik bele.

1. ENGEDÉLY: A TomTom szolgáltatásokat nem kizárólagos alapon biztosítjuk Önnek, valamint azokat kizárólag személyes célokra használhatja fel a gépjárművébe épített hardver eszközökkel együtt. A biztosított licenc nem átruházható. A TomTom szolgáltatások részeként biztosított szoftverek esetében kizárólag a szoftvereket kizárólag bináris formában alkalmazhatja, a forráskód kézhezvételére nem jogosult. TomTom szolgáltatások fejlesztésének, frissítésének vagy kiegészítésének beszerzését vagy rendelkezésre bocsátását követően, ellenkező rendelkezések hiányában, a szóban forgó fejlesztések, frissítések vagy kiegészítések hasonlóan a fenti rendelkezések hatálya alá esnek. Jelen bekezdésben nem meghatározott jogokat a TomTom vállalat tartja fenn.
2. Biztonság: A TomTom szolgáltatások az útjára vonatkozó navigációs információkat hivatottak biztosítani, így azokat nem biztonsági, valamint a megtett úttal kapcsolatos veszélyekre és kockázatokra való figyelmeztetésre szánták. Ebből adódóan továbbra is az Ön feladata az óvatos és biztonságos módon történő vezetés (megfelelő gondosság és körültekintés fordítása az útra), valamint a vonatkozó közlekedési rendelkezések és szabályok betartása. Az Ön felelőssége a TomTom szolgáltatások oly módú felhasználása, mely nem veszik el a figyelmét a biztonságos vezetésről.
3. A SZOLGÁLTATÁSOKRA ÉS JELEN RENDELKEZÉSEKRE VONATKOZÓ FRISSÍTÉSEK ÉS MÓDOSÍTÁSOK: A TomTom vállalat fenntartja a TomTom szolgáltatások és jelen rendelkezések értesítés vagy anélkül történő megszüntetésének, frissítésének, módosításának, fejlesztésének és kiegészítésének jogát.
4. KORLÁTOZÁSOK: A TomTom szolgáltatások bérlése, bérbe adása, nyilvános bemutatása, előadása, közvetítése vagy bárminemű terjesztése szigorúan tilos. Az alkalmazandó jogszabályok által megengedett mértéket kivéve, Ön nem engedheti meg másoknak és Ön sem másolhatja le vagy módosíthatja a TomTom szolgáltatásokat vagy azok egy részét, valamint nem végezhet műszaki visszafejtést, visszafejtést vagy szétbontást a TomTom szolgáltatásokon. Tilos a szolgáltatásokat illegális, csalárd, tisztességtelen vagy etikátlan tevékenységhez vagy viselkedéshez felhasználni.
5. TULAJDONJOG: Valamennyi, a TomTom szolgáltatásokhoz kapcsolódó szellemi tulajdonjog a TomTom és/vagy a vállalat beszállítóinak tulajdonát képezi.
6. KORLÁTOZOTT GARANCIA:
   - ÖN TUDOMÁSUL VESZI, HOGY A TOMTOM SZOLGÁLTATÁSOKAT NEM AZ ÖN EGYEDI ELVÁRÁSAINAK MEGFELELŐEN FEJLESZTETTÉK KI, MELYBŐL ADÓDÓAN AZ ÖN FELELŐSSÉGE BIZTOSÍTANI, HOGY A TOMTOM SZOLGÁLTATÁSOK KAPACITÁSA ÉS FUNKCIÓI MEGFELELJENEK AZ ÖN IGÉNYEINEK. A TOMTOM VÁLLALAT NEM TUDJA ÉS NEM IS GARANTÁLJA, HOGY A TOMTOM SZOLGÁLTATÁSOK MEGSZAKÍTÁS NÉLKÜL VAGY HIBAMENTESEN ÜZEMELJENEK. FORDÍTSON KÜLÖNÖS FIGYELMET ARRA A TÉNYRE, HOGY A NAVIGÁCIÓS RENDSZER SZOFTVERÉ-

NEK HASZNÁLATA ESETÉN SZÁMÍTÁSI HIBÁK LÉPHETNEK FEL, MELYEK KIVÁLTÓ OKAI KÖZÖTT MEGJELENHETNEK A HELYI KÖRNYEZETVÉDELMI FELTÉTELEK ÉS/VAGY HIÁNYOS ADATOK. A TOMTOM VÁLLALAT NEM GARANTÁLJA A TOMTOM SZOLGÁLTATÁSOK TOVÁBBI RENDSZEREKKEL, ESZKÖZÖKKEL VAGY TERMÉKEKKEL VALÓ KÖLCSÖNÖS ÁTJÁRHATÓSÁGÁT (PL. SZOFTVER VAGY HARDVER).

- A FENTI 6.1. BEKEZDÉS KORLÁTOZÁSA NÉLKÜL, A TOMTOM SZOLGÁLTATÁSOK, VALAMINT A SZOLGÁLTATÁSOK ÁLTAL LÉTREHOZOTT EREDMÉNYEK „ÚGY AHOGY" MÓDON ÉS „HIBÁKKAL EGYÜTT" KERÜLNEK BIZTOSÍTÁSRA, VALAMINT A TOMTOM VÁLLALAT KIFEJEZETTEN ELUTASÍT VALAMENNYI TOVÁBBI KIFEJEZETT VAGY HALLGATÓLAGOS SÉRTETLENSÉGRE, ÉRTÉKESÍTHETŐSÉGRE, KIELÉGÍTŐ MINŐSÉGRE, PONTOSSÁGRA, ADOTT CÉLRA VALÓ ALKALMASSÁGRA, TULAJDONJOGRA VONATKOZÓ GARANCIÁT IS.
- JELEN BEKEZDÉS RENDELKEZÉSEI NINCSENEK HATÁSSAL AZ ALKALMAZANDÓ, FELTÉTLENÜL ÉRVÉNYESÍTENDŐ NEMZETI SZABÁLYOZÁSOK ALATT MEGHATÁROZOTT TÖRVÉNYES JOGAIRA, IDE ÉRTVE, KORLÁTOZÁS NÉLKÜL VALAMENNYI KÖTELEZŐ TÖRVÉNYES GARANCIÁT. HA JELEN KORLÁTOZOTT GARANCIA VALAMELY RÉSZÉNEK ÉRVÉNYESSÉGÉT VAGY VÉGREHAJTHATÓSÁGÁT MEGTAGADJÁK, A KORLÁTOZOTT GARANCIA TÖBBI RÉSZE ETTŐL FÜGGETLENÜL TOVÁBBRA IS HATÁLYOS ÉS ÉRVÉNYES MARAD.

7. A FELELŐSSÉG KORLÁTOZÁSA:

- A VONATKOZÓ TÖRVÉNYEK ÁLTAL MEGENGEDETT MAXIMÁLIS MÉRTÉKBEN, A TOMTOM VÁLLALAT, VALAMINT ANNAK BESZÁLLÍTÓI, TISZTVISELŐI, VEZETŐI VAGY ALKALMAZOTTAI SEM FELELŐSEK ÖNNEL VAGY BÁRMELY HARMADIK FÉLLEL SZEMBEN A SZOLGÁLTATÁSOK HASZNÁLATÁBÓL, HASZNÁLATÁNAK VAGY HOZZÁFÉRÉSÉNEK HIÁNYÁBÓL, TELJESÍTMÉNYÉBŐL ADÓDÓ VAGY FELHASZNÁLÁSÁHOZ KAPCSOLÓDÓ KÖZVETLEN, EGYEDI, ESETLEGES, KÖZVETETT VAGY JÁRULÉKOS KÁROKÉRT (IDE ÉRTVE, KORLÁTOZÁS NÉLKÜL: A SZOLGÁLTATÁSOK HASZNÁLATÁNAK VAGY HOZZÁFÉRÉSÉNEK HIÁNYÁBÓL KÁROK, ADATVESZTÉS, ÜZLET- ÉS PROFITVESZTÉS, ÜZLETI TEVÉKENYSÉG KIESÉSE VAGY HASONLÓK), MÉG AZON ESETEKBEN SEM, HA A TOMTOM VÁLLALATOT ÉRTESÍTETTÉK EZEN KÁROK LEHETŐSÉGÉRŐL.
- A FENTI 7.1. BEKEZDÉS ÉRTELMÉBEN AZ ALKALMAZANDÓ TÖRVÉNYKEZÉS ÁLTAL A TOMTOM VÁLLALAT SZÁMÁRA NEM MEGENGEDETT MÉRTÉKBEN A TOMTOM VÁLLALAT TELJES AGGREGÁLT KÖTELEZETTSÉGE ÖNNEL SZEMBEN 100,00$ ÖSSZEGRE KORLÁTOZÓDIK.
- JELEN 7. BEKEZDÉS ALAPJÁN A FENTI FELELŐSSÉG KORLÁTOZÁS: (I) NINCS HATÁSSAL AZ ALKALMAZANDÓ, FELTÉTLENÜL ÉRVÉNYESÍTENDŐ NEMZETI SZABÁLYOZÁSOK ALATT MEGHATÁROZOTT TÖRVÉNYES JOGAIRA; (II) NEM ZÁR KI VAGY KORLÁTOZ OLYAN FELELŐSSÉGET, AMELY NEM KIZÁRHATÓ VAGY KORLÁTOZHATÓ AZ ALKALMAZANDÓ TÖRVÉNYHOZÁS ALAPJÁN.

8. **HARMADIK FELEK OLDALAIRA MUTATÓ HIVATKOZÁSOK:** A TomTom nem felelős a harmadik felek oldalain vagy szolgáltatásaival kapcsolatosan megjelenő tartalomért, vagy a TomTom szolgáltatások vagy egyéb rendelkezések által biztosított harmadik felek oldalait vagy szolgáltatásait érintő változtatásokért vagy frissítésekért. A TomTom vállalat kizárólag kényelmi szolgáltatásként biztosítja az Ön számára ezen harmadik felek oldalaira és szolgáltatásaira mutató hivatkozásokat és hozzáférést, valamint adott hivatkozások feltüntetése vagy a hozzáférés biztosítása nem jelenti a TomTom, vagy bármely harmadik fél oldalához vagy szolgáltatáshoz tartozó Harmadik fél elfogadását. Ezen hivatkozások vagy harmadik felek oldalainak, valamint a harmadik felek oldalainak és hivatkozásainak felhasználási módja az Ön felelőssége és kockázata alá tartozik, melyeket nem használhat fel illegális vagy csalárd módon.
9. **MEGSZŰNÉS ÉS KÖZVETLEN VÉGREHAJTÁS:** Más jogok sérelme nélkül, a TomTom azonnal megszüntetheti jelen EULA-t, ha megszegi a jelen dokumentumban feltüntetett felhasználási feltételeket. Jelen Megállapodás előírásai, melyek a természetüknél fogva túlélik a megszűnést, hatályban maradnak jelen EULA megszűnését követően is. Továbbá beleegyezik, hogy a TomTom ezen feltételeket közvetlenül érvényesítse Önnel szemben.

FELJEGYZÉSEK

9 Hangfelismerés (ha van)

Hangfelismerés (ha van) 9-2
A hangfelismerő rendszer használata 9-2
Indítás előtt 9-2
A hangparancsok kiadása 9-2
Rendszer hangbeállításai 9-12

A HANGFELISMERŐ RENDSZER HASZNÁLATA

Inicializálás

Ha a főkapcsoló ACC vagy ON állásban van, a hangfelismerés inicializálva van. Amikor az inicializáció befejeződött, a rendszer készen áll arra, hogy hangparancsokat fogadjon. Ha a **<** **>** gombot a kormánykeréken az előtt aktiválja, hogy az inicializálás befejeződött volna, a kijelzőn egy üzenet arra kéri, várjon, amíg a rendszer készen áll a működésre.

INDÍTÁS ELŐTT

Annak érdekében, hogy a lehető legjobb teljesítményt hozza ki a hangfelismerő rendszerből, kövesse a következő elemeket.

- A beltérben minél nagyobb csendnek kell lennie. Húzza fel az ablakokat, hogy a környezet zajait kizárja (közlekedési zajok, vibráció, stb.) és csökkentse a fűtés/légkondicionáló ventilátorsebességét a zajok csökkentése érdekében, amelyek miatt előfordulhat, hogy a rendszer nem ismeri fel megfelelően a kiadott parancsokat.
- A hangparancs bemondásával várja meg a sípszót.
- Természetes hangon beszéljen, ne hagyjon szünetet a szavak között.
- A rendszer nem ismeri fel a hangparancsokat, amelyek az utas oldali ülésből hangzanak el.

A HANGPARANCSOK KIADÁSA

1. Nyomja meg a **<** **>** gombot a kormánykeréken.

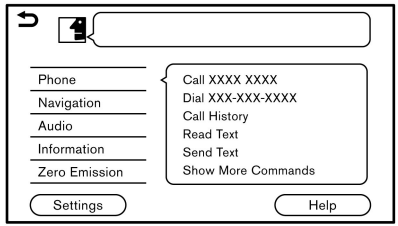

PBE0003XZ

Példa

2. A parancsok listája megjelenik a kijelzőn és a rendszer utasítást ad.

   Az elérhető kategória parancsok a képernyő bal oldalán jelennek meg. Mondjon ki vagy érintsen meg egy kategória parancsot a parancsok listájából.

INFORMÁCIÓ:

- Az egyes kategóriákból néhány parancs a képernyő jobb oldalán jelenik meg, így ezeket a kategória kiválasztása nélkül is ki lehet mondani.
- A kategória parancs végrehajtása után csak az adott kategóriához tartozó parancsok ismerhetők fel.

☞ “Parancsok listája” (oldal: 9-6)

3. A hangjelzés után, miután a ikon -ra váltott, mondja ki a parancsot. A parancsot közvetlenül a képernyő megérintésével is kiválaszthatja a kormánykeréken található **<** **>/<** **>** gomb, vagy a vezérlőpanelen található **<TUNE • SCROLL/OK><** **/OK>** gomb segítségével.

INFORMÁCIÓ:

A hangfelismerő rendszer működése leáll, ha pár kérést követően sem kap parancsot. A működéshez való visszatéréshez nyomja meg a **<** **>** gombot a kormánykeréken.

4. Kövesse a hallott utasításokat és mondja ki a hangparancsot a figyelmeztető hangok után, amíg a művelet végrehajtásra nem kerül.

INFORMÁCIÓ:

- Ahhoz, hogy a hangfelismerő rendszerből kiléphessen, nyomja meg és tartsa lenyomva a **<** **>/<** **>** gombot a kormánykeréken.
- Az érintőképernyőn található [ ] megérintésével, vagy a vezérlőpanelen található **<BACK>** gomb ismételt megnyomásával befejezheti a hangfelismerő rendszer működését.
- A nyelvi beállításoktól függően előfordulhat, hogy az Hangfelismerő rendszer nem használható.

Kezelési tippek

- Mondja ki a parancsot a hangjelzés után.
- Ha a parancsokat nem ismeri fel a rendszer, kéri, hogy újra mondja ki azt. Ismételje meg a parancsot jobban artikulálva.
- Az előző képernyőhöz való visszatéréshez érintse meg a [⮌] lehetőséget az érintőképernyőn vagy nyomja meg a **<** ⮌ **>** gombot a kormánykeréken.
- A rendszervisszajelzés hangerejének beállításához nyomja meg **<** 🔊 **>** gombot a kormánykeréken, vagy forgassa el a **<VOL/** ⏻ **>** gombot a vezérlőpanelen miközben a rendszer egy üzenetet mond ki.

Hangos navigálás megszakítása:

A legtöbb esetben megszakíthatja a hangos visszajelzést a **<** 🎤 **>** gomb megnyomásával a kormánykeréken, hogy kimondhassa a parancsot. A rendszer megszakítása után várjon a hangjelzésre, mielőtt a parancsot kimondaná.

Hívás egyszerre:

Ahhoz, hogy telefonhívás kezdeményezésekor a rendszert gyorsabban tudja használni, egyszerre kimondhatja a második szintű parancsot az első szintű parancs helyett. Például nyomja meg a **<** 🎤 **>** gombot a kormánykeréken és mondja ki a "Redial" parancsot a hang után, ahelyett, hogy először kimondaná a "Phone" parancsot.

INFORMÁCIÓ:

Ha a [Hangbemond. megszakítása] (ha van) funkció be van kapcsolva, a vezető a **<** 🎤 **>** gombok lenyomása nélkül is adhat parancsokat, mikor a rendszer még hangbemondásokat ad.

☞ "Rendszer hangbeállításai" (oldal: 9-12)

A hangparancsok képernyő megjelenítése

1. Nyomja meg a **<** 🎤 **>** gombot a kormánykeréken, hogy a hangparancsok listájának első képernyőjét megjeleníthesse.
2. Mondja ki a parancsot vagy válassza ki az adott elemet a hangparancsok listáján. A második képernyő megjelenik.
3. Mondja ki a parancsot vagy válassza ki az adott elemet a hangparancsok listáján. A parancs végrehajtásra kerül vagy a következő képernyő jelenik meg, amelyen további parancsok láthatók.
4. Kövesse az utasításokat a parancsok végrehajtásához.

Hangparancs képernyők:

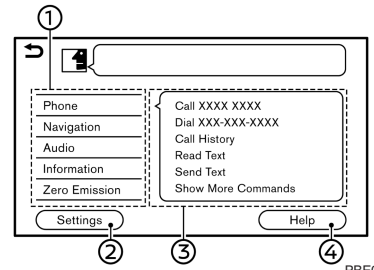

Példa

① Megjeleníti az elérhető kategóriák listáját. Mondja ki a kategória parancsot vagy érintse meg az adott kategória gombját.

② Érintse meg a [Beállítások] lehetőséget vagy mondja ki a "Settings" szót a rendszer hang beállításainak megjelenítéséhez.

③ Megjeleníti a kiválasztott kategóriában elérhető parancsok listáját. Mondja ki a kívánt parancsot.

④ Érintse meg a [Súgó] opciót vagy mondja ki a "Help" parancsot, hogy a rendszer használatával kapcsolatos segítséget meghallgathassa.

INFORMÁCIÓ:

Nyomja meg a **<** 🎤 **>** gombot a kormánykeréken a súgó üzenetek kikapcsolásához.

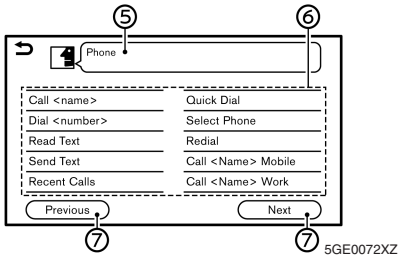

Példa

⑤ Előzőleg kiválasztott parancs

⑥ Parancsok listája

Kimondhat egy parancsot a listából vagy megérintheti az adott opciót. A parancs < > jelek között található részei helyett szabadon választott szavakat mondhat ki.

⑦ [Előző]/[Következő]

Mondja ki parancsként vagy érintse meg, hogy az előző vagy a következő képernyőre ugorhasson.

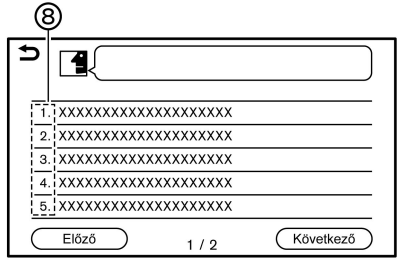

⑧ Mondjon ki egy számot 1 és 5 között vagy érintsen meg egy elemet a listában, hogy kiválaszthassa.

A számok bemondásának módja

A hangfelismerő rendszer megköveteli, hogy a számokat meghatározott módon mondja ki, amikor a parancsot adja meg.

Általános szabály:

A számokat csak egyesével lehet használni, pl. „0” (zero) - „9”. (Például a “600”-as szám esetében a “six zero zero” szavakat a rendszer felismeri, de a “six hundred”-et nem.)

Példák hangparancsokra

Példaként bemutatjuk, hogyan lehet néhány alapvető műveletet hangparancsokkal végrehajtani.

1. Példa: Hívás indítása telefonszám megadásával:

1. Nyomja meg a **<** **>** gombot a kormánykeréken.
2. Várjon, amíg a visszajelző jelre vált. Mondja ki a “Phone” szót.

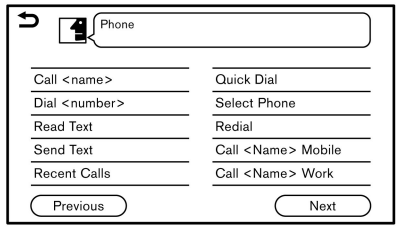

Példa

3. Mondja ki a “Dial <number>” kifejezést.

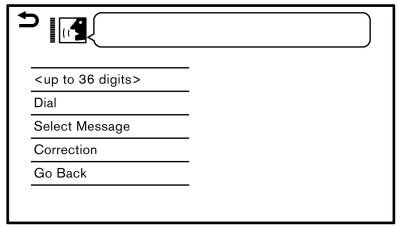

Példa

4. A telefonszámot felismeri a rendszer és megjeleníti a képernyőn. Ha a szám helyes, mondja ki a “Dial” szót.

5. A rendszer felhívja a kimondott telefonszámot.

2. példa - FM állomás behangolása:

1. Nyomja meg a **<** **>** gombot a kormánykeréken.
2. Várjon, amíg a visszajelző jelre vált. Mondja ki az “Audio” szót.
3. Mondja a következőt: “Tune <frequency> FM”. A rendszer behangolja az FM rádió állomást, majd megjelenik az audio képernyő.

Parancsok listája

A hangfelismerés funkció használatához kimondhatja a parancsokat a következő sorrendben: 1. parancs, 2. parancs és 3. parancs. A rendszert használhatja úgy is, hogy közvetlenül a 2. vagy 3. parancsot mondja ki.

A parancsok kimondásakor a < > közé különböző számokat vagy szavakat, például neveket mondhat ki.

Az elérhető parancsok a modelltől és specifikációtól függően változhatnak.

Általános parancsok

Parancs	**Művelet**
Segítség	Hogyan használjuk a hangos navigációt
Next	A következő oldalra ugrik.
Previous	Az előző oldalra ugrik.
Beállítások	Megjeleníti a rendszer hang beállításait.

Telefon parancsok

Parancs	**Művelet**
Call <name>	Olyan személy tárcsázása, aki rögzítve van a gyorshívóban vagy a gépjármű telefonkönyvében.
Dial <number>	A kimondott telefonszám tárcsázása.
Read Text	Meghallgathatja a fogadott szöveges üzeneteit.
Send Text	Kiválaszthat egy szöveges üzenet a listából és elküldheti azt a kiválasztott személy részére.
Recent Calls	Hívás indítása híváslistából.
Gyorshívó	Olyan személy tárcsázása, aki rögzítve van a gyorshívóban.
Válassza ki a Phone elemet.	Használja ezt a parancsot, hogy a regisztrált eszközök listájából egy telefont kiválaszthasson.
Redial	Az utolsó kimenő hívás számának tárcsázása.
Call <Name> Mobile	Olyan személy tárcsázása, aki tárolva van a mobiltelefon telefonkönyvében.

Parancs	Művelet
Call <Name> Work	Olyan személy tárcsázása, aki tárolva van a munkahelyi telefonkönyvben.
Call <Name> Home	Olyan személy tárcsázása, aki tárolva van az otthoni telefonkönyvben.
Call <Name> Other	Olyan személy tárcsázása, aki tárolva van az egyéb telefonkönyvben.
Call <Relationship>	Olyan személy tárcsázása, aki tárolva van a kapcsolatos Gyorshívó listájában.
Call <Quick Dial Name>	A kimondott Gyorshívó-név telefonszámának tárcsázása.
Siri	Bekapcsolja a Siri Eyes Free funkciót.
Hangasszisztens	Bekapcsolja a Talk to Google funkciót.

A telefon parancs működtetésével kapcsolatos tippek:

- A “Call” parancs kimondása után a telefonkönyvben található név kimondható, míg a telefonszám a “Dial” parancs után mondható ki. A telefonkönyvben található nevek nem mondhatók ki a “Dial” parancs után.
- A rendszer rendelkezik üzenet felolvasó funkcióval, azonban előfordulhat, hogy egyes elemeket félreolvas.
- Ha olyan becenevek, mint “Mom” vagy “Dad” kerültek elmentésre a mobiltelefonban, a hangfelismerő rendszer akkor is csak a nevet ismeri fel. Ahhoz, hogy a rendszer a beceneveket is felismerje, regisztrálja a bejegyzéseket a telefon [Gyorshívás] menüjében.

☞ “Gyorshívó” (oldal: 6-12)

Navigációs parancs

Parancs	Művelet
Ugrás <Címhez>	Cím keresésére használható.
<Név> keresése	Mondja ki a célállomásként beállítani kívánt POI nevét.
Nearby <POI Category>	Közeli létesítmény keresése érdekében mondja ki a POI kategóriát.
Go Home	Beállítja az útvonalat a lakcímhez.
Címjegyzék	Ezzel a paranccsal a célállomás kereséséhez megjelenítheti a Címjegyzékben elmentett helyeket.
Ország megváltoztatása	Megváltoztathatja a keresett országot.
City Centre	Beállítja a városközpontba vezető útvonalat.
POI by Category	Ezzel a paranccsal megjelenítheti a POI kategóriák listáját.
Célállomás előzmények	Beállítja az útvonalat a korábban megadott célállomáshoz.
Cancel Route	Törli az útvonalat, illetve a célállomást/útvonalpontot.
<Név> <Város> keresése	Mondja ki a célállomásként beállítani kívánt POI nevét és városát.
Nearby <Brand/Chain>	Közeli létesítmény keresése érdekében mondja ki a POI márka/üzletlánc nevét.
Munkahelyi cím	Beállítja az útvonalat a munkahelyhez.
Recalculate Route	Újratervezi az útvonalat.
Zoom In <1-13>	Növeli a térkép felbontását az előre meghatározott mérték szerint.
Zoom out <1-13>	Csökkenti a térkép felbontását az előre meghatározott mérték szerint.
Zoom to Street Level	Váltás utcanézetre.
Show North Up	A 2D térképet úgy állítja be, hogy észak legyen felfelé.
Show Heading Up	A 2D térkép beállítása úgy, hogy mindig a haladási irány legyen felfelé.
Show Full Map	Megjeleníti a teljes térképet.
Show Split Map	Megjeleníti az osztott térképet.
Show 2D Map	Az aktuális térkép átváltása 2D térképre.
Show 3D Map	Az aktuális térkép átváltása 3D térképre.
Repeat Instruction	A hangos navigálás ismételt kimondása.

Parancs	Művelet
Voice Guidance On	A hangos navigáció bekapcsolása.
Voice Guidance Off	A hangos navigáció kikapcsolása.
Show POI Icons	Válasszon ki egy olyan POI kategóriát, amely ikonját meg szeretné jeleníteni a térképen. Megjelenítheti a kiválasztott POI ikonokat a térkép képernyőn.
Remove POI Icons	Válasszon ki egy olyan POI kategóriát, amely ikonját szeretné törölni a térképről. A kiválasztott POI ikonok törlésre kerülnek a térkép képernyőről.
Distance Detour	Olyan kitérő útvonalat állít be, amely hossza megfelel a listából kiválasztott távolságnak.

A navigációs parancs működtetésével kapcsolatos tippek:

- Attól függően, hogy milyen nyelvi beállításokkal rendelkezik, és a gépjárművet milyen területen használja, előfordulhat, hogy egyes általános navigációs parancsok nem ismerhetők fel.
- Érdekes pontok:
  - A POI parancsok a navigációs rendszerben elmentett POI-kat keresik meg.
  - Hangparancsok esetében nem az összes POI főkategória használható "Keresések" indítására, azonban valamennyi nyilvántartott kategória felismerhető a "Közeli" kereséssel.
- Cím:
  - Házszám bemondásakor betűk nem használhatók. Ha a megadott házszám nem található, a helyet képviselő cím kerül megjelenítésre.
  - A jobb hangfelismerés érdekében természetes tempóval beszéljen, ne hagyjon szünetet a szavak között.
  - Ha a rendszer nem megfelelően azonosítja a parancsot, a "Change City", "Change Street" vagy "Change House Number" parancsok segítségével kijavíthatja a keresési feltételeket.

Audio parancs

Parancs	Művelet
Tune <frequency> FM	Behangolja az FM sávot, kiválasztva a kívánt frekvencia egy állomását.
Play Artist <name>	Lejátssza a kiválasztott előadó zeneszámait.
Play <AM, FM etc.>	Lejátsza az előnyben részesített zenei forrást.
Tune <frequency> AM	Behangolja az AM sávot, kiválasztva a kívánt frekvencia egy állomását.
Play Song <name>	Lejátssza a kiválasztott zeneszámot.
Play Album <name>	Lejátssza a kiválasztott albumot.
Playlist <name>	Lejátssza a kiválasztott lejátszási listát.
Play Genre <name>	Lejátssza a kiválasztott műfajt.
Play All Songs	Lejátssza az összes zeneszámot.
Show Music List	Megjeleníti a zenei listát.
Hangolás <név> FM	Behangolja az FM sávot, kiválasztva az állomás nevét.
Hangolás <név> AM	Behangolja az AM sávot, kiválasztva az állomás nevét.
FM Preset <1-12>	Lejátsza a kimondott előre beállított FM állomást.
AM Preset <1-6>	Lejátsza a kimondott előre beállított AM állomást.
Hangolás <név> DAB	Behangolja a DAB sávot, kiválasztva az állomás nevét.
DAB Preset <1-12>	Lejátssza a kimondott előre beállított DAB állomást.

Az audio parancs működtetésével kapcsolatos tippek:

- A Bluetooth® segítségével csatlakoztatott audioeszközök nem működtethetők hangfelismeréssel. A források váltása csak a Bluetooth® audio esetében elérhető.
- A hangfelismerő rendszer nem működik, ha a dal információk túl hosszúak (előadók nevei, albumok címei, zeneszámok címei és lejátszási listák, stb.).
- Ha az USB memórián található dalokat a hangfelismerő rendszeren keresztül játssza le, ne mondja ki a kiterjesztést a dalok címe után (például ".mp3").
- Az ID3 címkékben regisztrált dalcímek nem használhatók a hangfelismerés működtetéséhez.
- Előfordulhat, hogy a rendszer nem ismeri fel az egyes audio parancsokat, ha az Android telefont csatlakoztatást követően USB eszközként használja.

Információs parancsok

Parancs	Művelet
Közlekedési	Megjeleníti a közlekedési információkat.
Hol vagyok	Megjeleníti az aktuális pozíció információit.

Az adott modelltől függően a NissanConnect kapcsolódó parancsokat is elérhetővé tehet.

Zero Emission (EV infó) parancs

Parancs	Művelet
Minden töltőállomás	Minden töltőállomásra keres.
Gyorstöltő állomások	Gyorstöltő állomásokra keres.
Megtehető távolság	A kijelzőn megjeleníti a még megtehető távolságot.
Energiafogyasztás	Megjeleníti az energiafogyasztás információit.

RENDSZER HANGBEÁLLÍTÁSAI

A rendszer hang beállításai megváltoztathatók.

1. Érintse meg a [Beállítások] opciót a menüsávon.
2. Érintse meg a [Rendszerhang] opciót.
3. Érintse meg az elemet, amelyet szeretne beállítani.

A beállítások közt elérhető elemek a modelltől és specifikációtól függően változhatnak.

Elérhető elem		**Művelet**
[J.hang csak első hangbem.-hoz]		Ha ez az elem be van kapcsolva, a hangparancsok bemondásra kerülnek.
[Rövid hangbemondások]		Ha ez az elem be van kapcsolva, akkor a hangos visszajelzés rövid és minimális.
[Találati listák]	[Telefonkönyv]	Ezen elemek bekapcsolását követően a hangfelismerési eredmények kilistázásra kerülnek a felismerés megbízhatóságának sorrendjében.
	[Zenei parancsok]	
[Preferált hang]		Az útmutató hangjának férfi és női hangot is megadhat. A nyelvi beállításoktól függően előfordulhat, hogy az útmutató hang beállításai nem változtathatók meg.
[Beszédsebesség]		Beállíthatja az utasítás beszéd tempóját.
[Hangbemond. megszakítása]		Ha ez az opció be van kapcsolva, a vezető a **<** **>** gombok lenyomása nélkül is adhat parancsokat, mikor a rendszer még hangbemondásokat ad.

10 Hibakereső útmutató

Rendszer egység: 10-2
Folyadékkristályos kijelző 10-2
Egyedi EV funkciók (ha van) 10-3
Megtehető távolság 10-3
Töltőállomások 10-3
Energia- információk megjelenítése 10-4
Audiorendszer 10-5
AM rádió 10-5
DAB rádió (ha van) 10-5
iPod lejátszó 10-6
USB memória 10-8
Bluetooth® audio 10-8
Bluetooth® kihangosítós telefonrendszer 10-10
Apple CarPlay (ha van) 10-13
Android Auto (ha van) 10-14
Siri Eyes Free (ha van) 10-15
Navigáció (ha van) 10-16
Alapvető műveletek 10-16
Gépjármű ikon 10-16
Útvonal tervezése és vizuális navigálás 10-18
Hangos navigálás 10-19
Közlekedési információk (ha van) 10-20
Hangfelismerés (ha van) 10-21

FOLYADÉKKRISTÁLYOS KIJELZŐ

Tünetek	Lehetséges okok	Lehetséges megoldások
A képernyő túl sötét.	Az utastér hőmérséklete túl alacsony.	Várjon, amíg az utastér hőmérséklete egy kicsivel magasabb lesz.
	A képernyő fényereje maximális sötétségre van állítva.	Állítsa be a kijelző fényerejét. ☞ "Képernyő beállításai" (oldal: 3-21)
A képernyő túl világos.	A képernyő fényereje maximális fényerőre van állítva.	Állítsa be a kijelző fényerejét. ☞ "Képernyő beállításai" (oldal: 3-21)
Egy kis fekete pont vagy fényes pont jelenik meg a képernyőn.	Ez a folyadékkristályos kijelzők esetében megszokott jelenség.	Ez nem hiba.
Pöttyös vagy csíkos minta jelenik meg a kijelzőn.	A neon fényreklámok keltette elektromágneses hullámok, a magas feszültségű kábelek, az amatőr rádiók vagy egyéb rádióeszközök negatívan befolyásolhatják a képernyő viselkedését.	Ez nem hiba.
A kép kis késéssel jelenik meg a képernyőn.	Ez a folyadékkristályos kijelzők esetében megszokott jelenség.	Ez nem hiba.
A kijelzőn megjelenített mozgás lassú.	Az utastér hőmérséklete alacsonyabb, mint 10°C (50°F).	Várjon, amíg az utastér hőmérséklete 10°C (50°F) és 50°C (122°F) közé emelkedik.
Amikor valamilyen szögben nézi a kijelzőt, a kijelző világosabb vagy sötétebb lesz.	Ez a folyadékkristályos kijelzők esetében megszokott jelenség.	Állítsa be a kijelző fényerejét. ☞ "Képernyő beállításai" (oldal: 3-21)
A kijelző kékre vált vagy egy hibaüzenet jelenik meg az érintőképernyőn.	A rendszer működésében hiba lépett fel.	Javasolt felkeresni egy NISSAN márkakereskedőt vagy szakszervizt egy ellenőrzés érdekében.

EGYEDI EV FUNKCIÓK (ha van)

MEGTEHETŐ TÁVOLSÁG

Tünetek	Lehetséges okok	Lehetséges megoldások
A hatótávolság nem jeleníthető meg.	A főkapcsoló ACC helyzetben van.	A hatótávolság megjeleníthető, ha a főkapcsoló ON állásban van vagy ha a READY to drive visszajelző lámpa világít.
	Nem jeleníthető meg, a lemerülésig megtehető távolság túl kicsi.	Töltse fel a Li-ion akkumulátort. Ha a lemerülésig megtehető távolság nagyobb lesz, az megjelenik a kijelzőn.

TÖLTŐÁLLOMÁSOK

Tünetek	Lehetséges okok	Lehetséges megoldások
A töltőállomásokat ikonjának megjelenítése ki van kapcsolva, de az ikonok még mindig megjelennek a térképen.	A megjelenített töltőállomások pozícióként el lettek tárolva.	Ez nem hiba.
Töltőállomásokat keres, mivel az akkumulátor információs útmutató (ha van) meg lett jelenítve, de nem talált semmit.	Olyan területen, ahol a töltőállomások száma alacsony, előfordulhat, hogy nem talál a gépjármű közelében töltőállomást.	Ez nem hiba.
A töltőállomás információi nem jelennek meg.	Az összes töltőállomás információja nem érhető el, lehetnek olyan estek, amikor az információk nem jelennek meg.	Ez nem hiba. Előzetesen vegye fel a kapcsolatot az állomással, így ellenőrizheti, hogy azok használhatók-e.
A töltőállomások adatai nem megfelelően jelennek meg.	A térkép adatok régiek.	Frissítse a térképadatokat. ☞ "A térképadatok frissítése (ha van)" (oldal: 8-55) Modellek NissanConnect rendszerrel: A térkép töltőállomással kapcsolatos információ rendszeresen, automatikusan frissülnek.

Tünetek	Lehetséges okok	Lehetséges megoldások
A rendszer által szolgáltatott töltőállomás információk nem helyesek és nem lehet feltölteni a Li-ion akkumulátort.	A térkép adatok régiek.	Frissítse a térképadatokat. ☞ "A térképadatok frissítése (ha van)" (oldal: 8-55) Modellek NissanConnect rendszerrel: A térkép töltőállomással kapcsolatos információ rendszeresen, automatikusan frissülnek.
	A töltőállomás megváltozott vagy a rendelkezésre álló töltőkábel nem használható.	Előzetesen vegye fel a kapcsolatot a töltőállomással, így ellenőrizheti, hogy a létesítmény használható-e.

ENERGIA- INFORMÁCIÓK MEGJELENÍTÉSE

Tünetek	Lehetséges okok	Lehetséges megoldások
A hatótávolság ingadozásának értéke a klímavezérlő állapotán alapul, mely az energiafelhasználás információs képernyőn a következőképp jelenik meg: +0 km (+0 mérföld) vagy -0 km (-0 mérföld).	A klímavezérlőhöz felhasználható elektromos áram csökken annak függvényében, hogy a gyorsításnál mennyi áramot használ el; a hatótáv növekedése/ fogyása ±1 km (±1 mérföld) alatt lesz. Ha a Li-ion akkumulátor töltése alacsony, a növekedés/ csökkenés még kisebb lesz.	Ez nem hiba.

AM RÁDIÓ

Tünetek	Lehetséges okok	Lehetséges megoldások
Az AM vétel éjszaka gyengébb.	Az AM állomások éjszaka csökkentik teljesítményüket.	Ez nem hiba.

DAB RÁDIÓ (ha van)

Tünetek	Lehetséges okok	Lehetséges megoldások
A hang akad, suttog vagy visszhangzik.	A rádióállomás nem hangolta be megfelelően a digitális és analóg audiokat.	Ellenőrizze a megfelelő működést egy másik állomáson. Jelentse a gyenge teljesítményt nyújtó állomást.
A hangerő nem állandó.	A szint beállítás nem megfelelő.	Ellenőrizze a megfelelő működést egy másik állomáson és ellenőrizze az állomás elérhetőségét az adott területen. Jelentse a gyenge hangolást biztosító állomást.
A hang elhalkul/felerősödik.	Túl sűrű kapcsolgatás a DAB és FM között.	Ellenőrizze az átállás teljesítményét több állomáson az adott körzetben. Jelentse a gyenge hangolást biztosító állomásokat.
Túl sűrű kapcsolgatás a DAB és FM között.	A gépjármű a DAB lefedettségi terület szélén helyezkedik el.	Ellenőrizze a rádióállomás lefedettségi területét.
A DAB hangminőség nem jobb, mint az FM/AM.	Az állomás digitális audiofeldolgozása potenciálisan csökkentheti a digitális audio hangminőségét.	Ellenőrizze a megfelelő működést egy másik állomáson. Jelentse a gyenge teljesítményt nyújtó állomást.
A helyi állomások mindig eltűnnek.	A digitális lefedettség egy kicsivel kisebb, mint az analóg lefedettség.	Ellenőrizze a megfelelő működést egy másik állomáson.
	Árnyékolás (városi/földrajzi) lecsökkent digitális lefedettséget eredményezhet.	Ellenőrizze a megfelelő működést egy másik állomáson.
Egyes adatmezők üresek.	A szöveges információ továbbításáról a szolgáltató dönt.	Ellenőrizze a megfelelő működést egy másik állomáson. Jelentse az állomásnál észlelt hibát.

Tünetek	Lehetséges okok	Lehetséges megoldások
A szöveges információ csonkolt.	A kijelzőn korlátozott számú karakter jeleníthető meg és több adat került továbbításra, mint amennyi megjeleníthető.	Ez nem hiba.
A DAB-FM beállítás be van kapcsolva, de az alternatív állomáson nincs sugárzás és a jel nem jelenik meg a kijelzőn.	Az erősítő arra vár, hogy az eredeti jel helyreálljon és elérhető alternatív jelet keres.	Az erősítő arra vár, hogy a jel visszatérjen vagy egy alternatív jelet fogjon.
A képernyőn egy üzenet jelenik meg, amely arra figyelmeztet, hogy a szolgáltatás nem elérhető.	A kiválasztott szolgáltatás nem elérhető.	Válasszon ki egy másik szolgáltatást.

INFORMÁCIÓ:

- Ha az állomás előre programozását hajtja végre miközben egy másodlagos szolgáltató hallható, az elsődleges szolgáltató kerül regisztrálásra.
- A másodlagos szolgáltatók nem jelennek meg a állomások listáján.

iPod LEJÁTSZÓ

Tünetek	Lehetséges okok	Lehetséges megoldások
A rendszer nem ismeri fel az iPod-ot.	A csatlakozó kábel nincs megfelelően csatlakoztatva vagy az iPod nem megfelelően működik.	Csatlakoztassa újra a kábelt. Ha a rendszer nem ismeri fel az iPod eszközt a fenti lépéseket követően, indítsa újra az iPod-ot.
	A csatlakoztatott iPod nem kompatibilis a rendszerrel.	Ellenőrizze, hogy az iPod modell és a firmware verzió elérhető-e a rendszerhez.
	A csatlakoztatott USB hosszabbító nem kompatibilis a rendszerrel.	Ha a rendszer többszöri újracsatlakoztatási kísérletet követően sem ismeri fel az iPodot, cserélje ki az USB hosszabbító kábelt.
	A kábelt gyorsan csatlakoztatta vagy csatlakoztatta le az USB csatlakozóról.	Lassan csatlakoztassa vagy csatlakoztassa le az USB kábelt.

Tünetek	Lehetséges okok	Lehetséges megoldások
Az iPod nem működtethető.	Az iPod csatlakoztatva van a gépjármű belső audiorendszeréhez miközben a fejhallgató van csatlakoztatva az iPod-hoz.	Távolítsa el az összes eszközt az iPod-ból miután lecsatlakoztatta azt a rendszerről, majd csatlakoztassa újra a rendszerbe.
	Az iPod nem működik megfelelően.	Csatlakoztassa le az iPod-ot a gépjármű belső audio rendszeréről, majd csatlakoztassa újra.
	A rendszer lejátsza az albumokat/fájlokat, amelyek tartalmazzák a lemezborítót is.	Csatlakoztassa le az iPod-ot a gépjármű belső audio rendszeréről és indítsa újra az iPod-ot. Tiltsa le a lemezborító funkciót, majd csatlakoztassa az iPod-ot a rendszerhez. ☞ "iPod Menü" (oldal: 5-22)
Az iPod nem válaszol.	Túl sok fájl van ebben a kategóriában.	Csökkentse a fájlok számát a kategóriában (kevesebb, mint 65.500 fájl).
	A véletlenszerű lejátszás bekapcsolva.	Kapcsolja ki a véletlenszerű lejátszást, ha túl sok fájlt tárol az iPod-on.
Zene nem játszható le.	A csatlakozó nincs csatlakoztatva az iPod-hoz.	Megfelelő erővel csatlakoztassa a csatlakozót az iPod-hoz.
A lejátszás megszakad.	A lejátszás megszakad az iPod nem stabil pozíciójából fakadó vibráció miatt.	Helyezze el az iPod-ot egy stabil helyen, ahol nem tud elmozdulni.
Az iPod akkumulátorának feltöltése hosszabb időt vesz igénybe.	Az iPod akkumulátorának feltöltése hosszabb időt vehet igénybe, ha az iPod-ról közben lejátszás is zajlik.	Ha az iPod töltése szükséges, javasolt a lejátszás megszakítása.
Az iPod akkumulátorának töltése nem lehetséges.	Az iPod-hoz csatlakoztatott kábel lehet, hogy sérült vagy nincs megfelelően csatlakoztatva.	Ellenőrizze az éppen használt kábelt.
Egyes funkciók nem működtethetők az iPod segítségével, amely a gépjármű audio rendszerébe van csatlakoztatva.	-	Az iPod audio rendszerbe való csatlakoztatása után az iPod működtethető a gépjármű fedélzeti rendszerével.
A hang ugrik.	A környezeti körülmények (zaj, stb.) okozhatják, hogy a hang akadozik.	Ez nem jelent hibás működést.
	USB kábelt használ.	Ne használja az USB kábelt.

USB MEMÓRIA

Tünetek	Lehetséges okok	Lehetséges megoldások
A rendszer nem ismeri fel az USB eszközt.	USB kábelt használ.	Ne használja az USB kábelt.
	USB hub-ot használ.	Ne használja az USB hub-ot.
	Az USB eszközt gyorsan csatlakoztatja vagy csatlakoztatja le az USB csatlakozóról.	Lassan csatlakoztassa vagy csatlakoztassa le az USB eszközt.

BLUETOOTH® AUDIO

Tünetek	Lehetséges okok	Lehetséges megoldások
Regisztráció nem hajtható végre.	A Bluetooth® audio egység nem kompatibilis a gépjármű fedélzeti rendszerével.	Ellenőrizze a Bluetooth® audioeszköz használati útmutatóját.
	A Bluetooth® le van tiltva az eszközön.	Ellenőrizze, hogy a Bluetooth® funkció ellenőrizve van-e az eszközön.
	A PIN kód nem megfelelő.	Ellenőrizze a regisztrált Bluetooth® audio eszközhöz használt PIN kódot.
		Ellenőrizze, hogy a Bluetooth® audio eszközhöz használt PIN kód megegyezik-e a gépjármű fedélzeti rendszerében megadott kóddal.
	Egy másik Bluetooth® eszközt is használt a gépjárműben.	Kapcsolja ki a másik Bluetooth® eszközt, amíg a regisztráció be nem fejeződik.
Zene nem játszható le.	A Bluetooth® audio egység nem kompatibilis a gépjármű fedélzeti rendszerével.	Ellenőrizze a Bluetooth® audioeszköz használati útmutatóját.
	A rendszer nincs Bluetooth® audio üzemmódba állítva.	Nyomja meg az **<AUDIO>** gombot, majd válassza a Bluetooth® audio üzemmódot. ☞ "Az audioforrás kiválasztása" (oldal: 5-8)
	A Bluetooth® adapter kikapcsol.	Kapcsolja be a Bluetooth® adaptert, amikor az egy Bluetooth® audio eszközhöz használja.

Tünetek	Lehetséges okok	Lehetséges megoldások
A lejátszás megszakad.	A Bluetooth® audio egység nem kompatibilis a gépjármű fedélzeti rendszerével.	Használjon olyan eszközt, amely kompatibilis a rendszerrel. A modellek kompatibilitásával kapcsolatban kérdezzen meg egy NISSAN márkakereskedőt vagy szakszervizt.
	A mobiltelefonon a hívás aktív.	Ez nem hiba.
	A hang megszakadhat, amikor a Bluetooth® audio egységet működteti.	Nyomja meg az **<AUDIO>** opciót és váltson a Bluetooth® audio üzemmódra, majd a gépjárműben található rendszer érintőpaneljén hajtsa végre a műveletet ahelyett, hogy a Bluetooth® audioeszközt működtetné.
Audio művelet nem hajtható végre.	Olyan Bluetooth® audioeszközt használ, amely támogatja a használni kívánt audio műveleteket.	Használjon olyan eszközt, amely kompatibilis a rendszerrel. A modellek kompatibilitásával kapcsolatban kérdezzen meg egy NISSAN márkakereskedőt vagy szakszervizt.
	Hiba lép fel, amikor a Bluetooth® audio profilt csatlakoztatja.	Kapcsolja ki a Bluetooth® audio lejátszót, majd állítsa vissza a kapcsolatot a rendszerrel.

Tünetek	Lehetséges okok	Lehetséges megoldások
Mobiltelefon nem csatlakoztatható.	A mobiltelefon nem kompatibilis a gépjármű kihangosítós telefon rendszerével.	Használjon olyan mobiltelefont, amely kompatibilis a rendszerrel. A modellek kompatibilitásával kapcsolatban kérdezzen meg egy NISSAN márkakereskedőt vagy szakszervizt.
	A mobiltelefon regisztrációja nem megfelelően történt.	Ellenőrizze a regisztrációt, majd regisztrálja újra a mobiltelefont.
A mobiltelefon a regisztráció befejezése után nem csatlakoztatható, illetve nem csatlakoztatható le.	A Bluetooth® beállítás a gépjármű kihangosítós rendszerében ki van kapcsolva.	Kapcsolja be a Bluetooth® beállítást a rendszerben.
	A Bluetooth® beállítás a mobiltelefonon ki van kapcsolva.	Kapcsolja be a Bluetooth® beállítást a mobiltelefonon.
	A mobiltelefon akkufeszültsége túl alacsony.	Töltse fel a mobiltelefon akkumulátorát.
	A vezetéknélküli Bluetooth® csatlakozás megszakadhat a mobiltelefon helyétől függően.	A mobiltelefont ne helyezze olyan helyre, ahol fém veszi körül vagy távol a gépjármű fedélzeti kihangosítós rendszerétől. A mobiltelefont ne tegye olyan helyre a ruhájában, ahol közel kerülhet az üléshez.
	A mobiltelefon regisztrációja nem teljes.	Hajtsa végre a mobiltelefon regisztrációját.
Bizonyos telefonszám hívása nem lehetséges.	Ha a rendszerből többször egymás után ugyanazt a telefonszámot próbálja meg felhívni (például a hívott fél nem fogadja a hívást, a másik fél szolgáltatásai területen kívül van, a hívást az előtt befejezi, hogy a másik fél válaszolhatna), a rendszer elutasíthatja a kérést, hogy egy másik telefonszámot hívjon.	Kapcsolja ki a mobiltelefon, majd kapcsolja be újra, hogy a kapcsolatot helyreállíthassa.
A rendszer nem ismeri fel a mobiltelefon kapcsolatát. A rendszer nem kezdeményez vagy fogad hívásokat.	A mobiltelefon nem kompatibilis a gépjármű kihangosítós telefon rendszerével.	Használjon olyan mobiltelefont, amely kompatibilis a rendszerrel. A modellek kompatibilitásával kapcsolatban kérdezzen meg egy NISSAN márkakereskedőt vagy szakszervizt.
	A mobiltelefon nincs csatlakoztatva.	Ellenőrizze a regisztrációt, majd regisztrálja újra a mobiltelefont.
	A telefon működése korlátozott a regisztrált mobiltelefonon (például billentyűzár, stb.).	Távolítson el minden olyan beállítást, amely korlátozza a mobiltelefon használatát, majd hajtsa végre újra a regisztrációt.

Tünetek	Lehetséges okok	Lehetséges megoldások
A másik fél nem hallja az Ön hangját. A másik fél hallja az Ön hangját, de recsegve vagy szaggatottan.	A némítás funkció engedélyezve.	Ellenőrizze, hogy a némítás funkció le van-e tiltva.
	A mobiltelefon nincs csatlakoztatva.	Ellenőrizze a regisztrációt, majd regisztrálja újra a mobiltelefont.
	A fűtés/légkondicionáló ventilátorsebessége túl gyors.	Csökkentse a fűtés/légkondicionáló ventilátorsebességét.
	A környezeti zaj szintje magas. (Például heves eső, építkezés, alagút belseje, közeledő gépjármű, stb.)	Húzza fel az ablakokat, hogy a környezeti zajt kizárhassa.
	A gépjármű által haladás közben generált zaj túl hangos.	Csökkentse a gépjármű sebességét.
	A bejövő hangerősség túl hangos/halk.	A **<VOL/** ⏻ **>** vagy **<** 🔊 **>** gombok segítségével állítsa be a hangerőt.
	A kimenő hangerősség túl hangos/halk.	Állítsa be a hangerőt a hangerő beállítási képernyőn. ☞ "Hangerő és hangjelzések beállításai" (oldal: 3-19)
A hang nem hallható vagy a hívás túl zajos.	A vezetéknélküli Bluetooth® csatlakozás megszakadhat a mobiltelefon helyétől függően.	A mobiltelefont ne helyezze olyan helyre, ahol fém veszi körül vagy távol a gépjármű fedélzeti kihangosítós rendszerétől. A mobiltelefont ne tegye olyan helyre a ruhájában, ahol közel kerülhet az üléshez.
Ha a mobiltelefonnal egy hívás szeretne kezdeményezni, a kihangosítós funkció nem lesz elérhető.	Egyes mobiltelefonok nem kapcsolnak kihangosítós üzemmódba, amikor azokkal hívást kezdeményez.	Ez nem hiba. Ismét indítson hívást a kihangosítós funkciót használva.
A másik fél hangja nem hallható. Nincs csengőhang.	A hangerő minimális értékre van állítva.	Állítsa be a hangerőt. ☞ "Hangerő és hangjelzések beállításai" (oldal: 3-19)
	Mobiltelefon nincs csatlakoztatva.	Ellenőrizze a regisztrációt, majd regisztrálja újra a mobiltelefont.
Minden egyes hang hangereje (csengőhang, bejövő hívás hangereje vagy kimentő hívás hangereje) eltérő.	Az egyes hangerők nincsenek megfelelően beállítva.	Megfelelően állítsa be az egyes hangerőket.

Tünetek	Lehetséges okok	Lehetséges megoldások
Az antenna jele eltérő az érintőképernyő és a mobiltelefon képernyője között. A hívás indítása vagy fogadása nem elérhető még akkor sem, ha az antenna kijelzője azt jelzi, hogy a hívás indítható.	Az antenna megjelenítése a mobiltelefontól függ.	Ez nem jelent hibás működést. Az antenna és az akkutöltöttség szintje különbözik egymástól a mobiltelefon kijelzőjén, illetve az érintőképernyőn. Csak referenciaként használja őket.
Ha magas épületek árnyékában használja a mobiltelefont, a hang nem hallható tisztán.	Egyes létesítmények, mint például magas házak, stb., a rádióhullámok szabálytalan visszaverődését okozzák vagy teljesen elnyelik a hullámokat, amelyeket a mobiltelefonok használnak.	Keressen egy olyan helyet, ahol nincsenek magas épületek.
Zajt hall, amikor a mobiltelefont emelt vasutak alatt/közelében, nagyfeszültségű kábelek közelében, közlekedési lámpák alatt vagy neon hirdetőtáblák közelében használja.	Az elektromágneses hullámok, amelyeket a rádió eszközök generálnak, negatívan befolyásolhatják a mobiltelefonok működését.	Ez nem hiba.
Az audiorendszerből zajt hall, miközben a mobiltelefon használja.	A mobiltelefon által keltett rádióhullámok negatívan befolyásolhatják az audiorendszer hangját.	Ez nem hiba.
A hang akadozik vagy suttogós.	A mobiltelefon bekapcsolhatta a vezetéknélküli LAN (Wi-Fi) kapcsolatot.	Kapcsolja ki a vezetéknélküli LAN (Wi-Fi) kapcsolatot.
A telefonkönyv nem tölthető le.	Hiba lépett fel a telefon illesztése közben.	Kérjük, törölje a Bluetooth® illesztési információkat mind a mobiltelefonból, mind pedig a gépjármű rendszeréből mielőtt újra regisztrálná azt.
	A telefon nem támogatja a telefonkönyv letöltési funkciót.	Használjon olyan mobiltelefont, amely kompatibilis a rendszerrel. A modellek kompatibilitásával kapcsolatban kérdezzen meg egy NISSAN márkakereskedőt vagy szakszervizt.

APPLE CARPLAY (ha van)

Tünetek	Okok és intézkedések
Nem indítható el a Apple CarPlay annak ellenére, hogy csatlakoztatva van a gépjárműhöz.	Az USB kábel nincs csatlakoztatva az USB csatlakozóhoz. Megfelelően csatlakoztassa az USB kábelt az USB csatlakozóhoz. ☞ "USB (Universal Serial Bus) csatlakozó és AUX (kiegészítő) bemeneti csatlakozó" (oldal: 3-5)
	Használja az Apple Lightning kábelt (Mfi tanúsított), hogy telefonját az USB csatlakozóhoz csatlakoztassa, és ellenőrizze, hogy a kábel nem törött-e.
	Apple CarPlay nem aktív az iPhone-on. Kapcsolja be a "CarPlay"-t iPhone-ján:
	Az eszköz nem kompatibilis az Apple CarPlay-jel. Ellenőrizze a kompatibilitási követelményeket.
Apple CarPlay teljesítménye csökken. Például lassú csatlakozás vagy lassú alkalmazás funkcionalitás. vagy Egy hibaüzenet jelenik meg, amikor megpróbálja elérni az Apple CarPlay funkciókat. Egy üres képernyő jelenik meg, amikor megpróbálja elérni a térkép opciót.	Győződjön meg róla, hogy rendelkezik kompatibilis iPhonenal, mobil internetkapcsolattal és aktív adatcsomaggal.
	Használja az Apple Lightning kábelt (Mfi tanúsított), hogy a telefont az USB csatlakozóba csatlakoztassa.
	Telefon teljesítménye vagy a mobil internetkapcsolat. Csatlakoztassa le, majd csatlakoztass újra a telefonját.
	Telefon teljesítménye vagy a mobil internetkapcsolat. Kapcsolja ki/be a telefonját.
Nem érhető el a Siri a kormánykeréken található **<** **>** gomb használatával.	Az USB kábel nincs megfelelően csatlakoztatva. Csatlakoztassa le, majd újra csatlakoztassa az USB kábelt.
	A Siri beállítás nincs engedélyezve a telefonon. Kapcsolja be a Sirit a telefonon.
	Hangfelismerő rendszerrel rendelkező modellek: Győződjön meg róla, hogy a Siri működtetéséhez a **<** **>** gombot megnyomja és lenyomva tartja a gomb szimpla megnyomása helyett.

Tünetek	Okok és intézkedések
Nem indítható el az Android Auto annak ellenére, hogy csatlakoztatva van a gépjárműhöz.	Az USB kábel nincs csatlakoztatva az USB csatlakozóhoz. Megfelelően csatlakoztassa az USB kábelt az USB csatlakozóhoz. ☞ "USB (Universal Serial Bus) csatlakozó és AUX (kiegészítő) bemeneti csatlakozó" (oldal: 3-5)
	Az [Engedély. az USB csatl. után:] [Soha] beállítással rendelkezik. Állítsa át a beállítást [Mindig] vagy [Rákérdez] lehetőségre. ☞ "Android Auto beállítások" (oldal: 7-13)
	Az Android Auto bekapcsolásához érintse meg a [▲] elemet a Menüsávon, vagy érintse meg az [Appok] lehetőséget az információs képernyőn, majd az [Android Auto] elemet. ☞ "Beállítások menü a Menüsávról" (oldal: 3-6) ☞ "Információs menü" (oldal: 7-2)
	Az eszköz nem kompatibilis az Android Auto. Ellenőrizze a kompatibilitási követelményeket.
	Előfordulhat, hogy a rendszer nem ismeri fel az Android eszközt, ha az akkufeszültség alacsony. Töltse fel az Android telefonját, majd próbálja újra.
Az Android Auto teljesítménye csökken. Például lassú csatlakozás vagy lassú alkalmazás funkcionalitás. vagy Egy hibaüzenet jelenik meg, amikor megpróbálja elérni az Android Auto funkciókat. Egy üres képernyő jelenik meg, amikor megpróbálja elérni a térkép opciót.	Győződjön meg róla, hogy rendelkezik kompatibilis Android eszközzel, mobil internetkapcsolattal és aktív adatcsomaggal.
	Használja az Android telefon OEM kábelt, hogy a telefont az USB csatlakozóba csatlakoztassa.
	Telefon teljesítménye vagy a mobil internetkapcsolat. Csatlakoztassa le, majd csatlakoztass újra a telefonját.
	Telefon teljesítménye vagy a mobil internetkapcsolat. Zárja be az összes alkalmazást és indítsa újra őket.
	Telefon teljesítménye vagy a mobil internetkapcsolat. Kapcsolja ki/be a telefonját.
Nem érhető el a hangvezérlés a kormánykeréken található **<** 🎤 **>** gomb használatával.	Az USB kábel nincs megfelelően csatlakoztatva. Csatlakoztassa le, majd újra csatlakoztassa az USB kábelt.
	A Hangvezérlés nem alkalmazható vezetés közben. Kapcsolja be a megfelelő beállításokat az Android telefonján.
	Győződjön meg róla, hogy a hangvezérlés működtetéséhez a **<** 🎤 **>** gombot megnyomja és lenyomva tartja a gomb szimpla megnyomása helyett.

Tünetek	Okok és intézkedések
Nem érhető el a Siri Eyes Free a kormánykeréken található **<** **>** gomb használatával.	Ellenőrizze, hogy található-e Bluetooth® kapcsolat az iPhoneja és a rendszer között.
	Ellenőrizze, hogy Siri engedélyezve van-e az eszközén. A telefonján nyissa meg Siri beállításait.
	Ellenőrizze, hogy Siri hozzáférhető-e az eszköze zárolási képernyőjéről. Ezt a telefonja beállítások menüjében állíthatja be.
Az audioforrás nem vált át automatikusan az iPod vagy Bluetooth® Audio üzemmódba.	A legjobb eredmények elérése érdekében a natív zene alkalmazást használja. A zenevezérlő funkció teljesítménye podcast-ok, hangoskönyvek vagy egyéb harmadik féltől származó zene alkalmazások használata esetén eltérő lehet.
	A legjobb eredmények elérése érdekében az eszközén tárolt média fájlokat játssza le. Zene streamelése vagy felhő tárhelyből történő lejátszása negatív hatással lehet a teljesítményre.
	Kézileg váltson át a forrásra. ☞ “Az audioforrás kiválasztása” (oldal: 5-8)
A lejátszás, szüneteltetés, következő vagy előző zeneszám vagy a lejátszási időzítő nem működik.	A legjobb eredmények elérése érdekében a natív zene alkalmazást használja. A zenevezérlő funkció teljesítménye podcast-ok, hangoskönyvek vagy egyéb harmadik féltől származó zene alkalmazások használata esetén eltérő lehet és az eszköz által szabályozott.
Nem hallatszik a csatlakoztatott iPhoneról lejátszott zene/audio.	Ellenőrizze, hogy az audioforrás Bluetooth® Audio vagy iPod üzemmódban van. Az iPod üzemmód USB csatlakozást igényel.
Navigációs rendszerrel ellátott modellek: Nem hallható minden egyes kanyarodási irányjelzés a csatlakoztatott iPhoneon.	Ellenőrizze, hogy az audioforrás Bluetooth® Audio vagy iPod üzemmódban van. Az iPod üzemmód USB csatlakozást igényel.
A gépjármű audiorendszere nem játssza le az üzenet értesítéseket.	Ellenőrizze, hogy engedélyezve vannak az értesítési beállítások a telefonján.
Siri Eyes Free nem tud válaszolni az üzenet értesítésekre.	Kövesse a képernyőn megjelenő utasításokat bejövő üzenet fogadásakor. Nyomja meg és tartsa lenyomva a **<** **>** lehetőséget a kormánykeréken a Siri Eyes Free funkció működtetése érdekében. A Siri Eyes Free funkció bekapcsolását követően a megfelelő parancsok segítségével válaszoljon az üzenetre a Siri Eyes Free funkción keresztül.

ALAPVETŐ MŰVELETEK

Tünetek	Lehetséges okok	Lehetséges megoldások
Nincs megjelenített kép.	A fényerő a legalacsonyabb értéken áll.	Állítsa be a képernyő fényerejét. ☞ "Képernyő beállításai" (oldal: 3-21)
	A kijelző ki van kapcsolva.	Nyomja meg a **<☀/☽>** gombot a kijelző bekapcsolásához.
A navigáció hangereje túl magas vagy alacsony.	A hangerő nincs megfelelően beállítva, vagy a hangos navigáció beállításai ki vannak kapcsolva.	Állítsa be a navigálás hangerejét vagy kapcsolja be hangos navigáció beállításait. ☞ "Hangerő és hangjelzések beállításai" (oldal: 3-19)
A képernyőn nem jelenik meg a térkép.	A képernyőn valami más, és nem a térkép jelenik meg.	Érintse meg a [Térkép] opciót a Menüsávon vagy nyomja meg a **<MAP>** gombot.
A képernyő túl sötét. A mozgás túl lassú.	A hőmérséklet túl alacsony a jármű belsejében.	Várjon, amíg a belső hőmérséklet egy kicsit felemelkedik.
A kijelző néhány pixele sötétebb vagy világosabb, mint a többi.	Ez a folyadékkristályos kijelzők sajátossága.	Ez nem hiba.
Bizonyos menüelemeket nem lehet kiválasztani.	Bizonyos menüelemek nem elérhetők a gépjármű vezetése közben.	Álljon meg a gépjárművel egy biztonságos helyen, majd állítsa be a navigációs rendszert.

GÉPJÁRMŰ IKON

Tünetek	Lehetséges okok	Lehetséges megoldások
Az utak és egyéb helyek nevei különböznek 2D és 3D nézetben.	Ez annak köszönhető, hogy a feltüntetett információk mennyisége lecsökkentésre került, hogy a képernyő ne legyen túl zsúfolt. Ezenkívül az is előfordulhat, hogy az utak vagy helyek nevei többször is megjelennek - ekkor a képernyőn megjelenő nevek a feldolgozási folyamat következtében térnek el.	Ez nem hiba.

Tünetek	Lehetséges okok	Lehetséges megoldások
A gépjármű ikonjának helye nem esik egybe a tényleges pozícióval.	A gépjármű a főkapcsoló OFF állásba állítása után szállításra került, pl. kompon vagy egyéb szállítóeszközön.	A gépjárművel rövid ideig vezessen olyan helyen, ahol GNSS (Global Navigation Satellite System) jelek foghatók.
	Előfordulhat a gépjármű ikonjának helye és iránya, nem megfelelő; ez függ a vezetési körülményektől, a navigációs rendszer pozicionálásának pontosságától.	Ez nem hiba. Vezesse a járművet rövid ideig, hogy a gépjármű ikonjának helye és iránya automatikusan javításra kerüljön. ☞ "A gépjármű aktuális helyzete" (oldal: 8-50)
	Ha a gépjárművel úgy közlekedik, hogy a hóláncok fel vannak szerelve vagy ha más abroncsok vannak a járművön, előfordulhat, hogy a gépjármű helye nem megfelelően jelenik meg, mivel a sebességérzékelő kalkulációja így hibás lehet.	Haladjon egy darabig a járművel (kb. 30 km/h-ás (19 MPH) sebességgel, kb. 30 percig), és a rendszer automatikusan korrigálja a jármű ikon pozícióját. Ha a gépjármű ikonja ettől sem kerül a megfelelő helyre, ajánljuk, hogy vegye fel a kapcsolatot egy NISSAN márkakereskedővel vagy egy szakszervizzel.
	A térképadatok hibásak vagy nem teljesek (a jármű ikon mindig ugyanazon a területen állítódik el).	A térkép következő verziója frissített út adatokkal fog rendelkezni. ☞ "A térképadatok frissítése (ha van)" (oldal: 8-55)
Amikor a jármű egy új úton halad, akkor a jármű ikon egy másik, közeli úton jelenik meg.	Mivel az új útszakasz nincs eltárolva a térképadatok között, a rendszer automatikusan a legközelebbi útra helyezi a gépjármű ikonját.	A térkép következő verziója frissített út adatokkal fog rendelkezni. ☞ "A térképadatok frissítése (ha van)" (oldal: 8-55)
A kijelző nem vált éjszakai módra, még a fényszórók bekapcsolása után sem.	A legutóbbi alkalommal, amikor a fényszóró be volt kapcsolva, a nappali mód volt beállítva.	Állítsa be a kijelzőt éjszakai módra a **<☀/☽>** gomb segítségével, amikor bekapcsolja a fényszórót. ☞ "Képernyő beállításai" (oldal: 3-21)
A térkép nem gördül arrébb, még akkor sem, ha a gépjármű mozog.	Az aktuális helyzet térképe nem kerül megjelenítésre.	Érintse meg a [Térkép] opciót a Menüsávon vagy nyomja meg a **<MAP>** gombot.
A gépjármű ikonja nem kerül megjelenítésre.	Az aktuális helyzet térképe nem kerül megjelenítésre.	Érintse meg a [Térkép] opciót a Menüsávon vagy nyomja meg a **<MAP>** gombot.

ÚTVONAL TERVEZÉSE ÉS VIZUÁLIS NAVIGÁLÁS

Tünetek	Lehetséges okok	Lehetséges megoldások
Az érintendő pontok nincsenek bent az automatikus újratervezésben.	A már elhagyott útszakaszpontok nem jelennek meg az automatikus útvonal újratervezésnél.	Menjen ismét a köztes ponthoz és szerkessze az útvonalat.
Az útvonal információi nem kerültek megjelenítésre.	Az útvonal tervezése nem történt meg.	Állítsa be a célállomást és végezze el a tervezést.
	Nem a felajánlott útvonalon halad.	Haladjon a javasolt útvonalon.
	Navigálás kikapcsolva.	Kapcsolja be a navigációt.
	Bizonyos úttípusokhoz nem tartozik útvonal információ.	Ez nem hiba.
Az automatikus újratervezés (vagy letérés tervezés) ugyanazt az útvonalat javasolja, mint amelyet korábban javasolt.	Az útvonaltervezés során a rendszer az elsődleges feltételeket vette figyelembe, de ugyanazt az utat tervezte meg.	Ez nem hiba.
Nem lehet megadni útszakaszpontot.	Az útvonalban már 20 útszakaszpont van beállítva, beleértve azokat is, amelyeket már elhagyott.	Egy útvonalon legfeljebb 20 útszakaszpont lehet. Ha 21-nél több útszakaszpontot kíván érinteni, akkor szükség esetén többször végezze el az útvonalszámítást.
A javasolt útvonal nem jelenik meg.	A cél közelében lévő utak nem jeleníthetők meg.	A célállomást fő vagy egyéb úton határozza meg, majd tervezze újra az útvonalat.
	A indulási pont és a cél túl közel vannak egymáshoz.	Nagyobb távolságot adjon meg.
	A indulási pont és a cél túl messze vannak egymástól.	Ossza fel az útvonalat úgy, hogy kiválaszt egy vagy két közbeeső pontot, és úgy végezze el az útvonal tervezését.
	Időkorlátozással rendelkező utak (hét adott napja, adott időszak) vannak a gépjármű aktuális helyzete vagy a célállomás közelében.	Válassza ki az [Időszakosan lezárt utak] beállítás [Ne haszn. korlátozásokat] elemét. ☞ "Útvonal preferencia" (oldal: 8-32)
Az útvonal egy része nem látható.	A javasolt útvonal szűk utcákat is tartalmaz.	Ez nem hiba.
Annak az útvonalnak egy része törlése került, amelyen a gépjármű már haladt.	Az útvonalat útszakaszpontok közti szakaszonként kezeli a rendszer. Ha a gépjármű az első köztes ponton áthaladt, a kiinduló pont és a köztes pont közötti szakasz törlésre kerül (területfüggő, előfordulhat, hogy nem törlik).	Ez nem hiba.

Tünetek	Lehetséges okok	Lehetséges megoldások
Indirekt út javasolt.	Ha az indulópont vagy a cél közelében korlátozások vannak (egyirányú utak) a rendszer indirekt útvonalakat javasolhat.	Állítsa be a kezdőpont és a célállomás helyét.
	A rendszer egy indirekt utat javasolhat, mivel a rendszer nem vesz figyelembe néhány területet, pl.: szűk utcákat.	A célállomást fő vagy egyéb úton határozza meg, majd tervezze újra az útvonalat.
A tájékozódási pontok nem felelnek meg a tényleges információknak.	Ennek oka lehet a nem elégséges vagy nem megfelelő térképadat.	A térkép következő verziója frissített adatokkal fog rendelkezni. ☞ “A térképadatok frissítése (ha van)” (oldal: 8-55)
A felajánlott útvonal nem csatlakozik pontosan a kezdőponthoz, az útszakaszpontokhoz vagy az úti célhoz.	Ezeknél a helyeknél nincs olyan információ, amely közelebbi tervezést tenne lehetővé.	Állítsa a kezdőpontot, útszakaszpontokat és úti célt egy főútra, majd hajtsa végre az útvonaltervezést.

HANGOS NAVIGÁLÁS

Tünetek	Lehetséges okok	Lehetséges megoldások
Hangos navigálás nem elérhető.	A gépjármű letért a javasolt útvonalról.	Térjen vissza a javasolt útvonalra vagy kérje az útvonal újbóli tervezését.
	Hangos navigálás kikapcsolva.	Kapcsolja be az audio navigációt.
	Navigálás kikapcsolva.	Kapcsolja be a navigációt.
A navigáció által jelzettek nem felelnek meg a valóságnak.	A hangos navigálás tartalma változhat, függően attól, hogy milyen típusúak azok a kereszteződések, amelyeknél a kanyarodást végre kell hajtani.	Kövesse az összes közlekedési szabályt.

KÖZLEKEDÉSI INFORMÁCIÓK (ha van)

Tünetek	Lehetséges okok	Lehetséges megoldások
Közlekedési információk nem kerültek megjelenítésre.	A közlekedési információk ki vannak kapcsolva.	Kapcsolja be a közlekedési információk beállítását. ☞ "Közlekedési információs beállítások" (oldal: 8-40)
	A gépjármű olyan területen van, ahol a közlekedési hírek nem elérhetők.	Menjen olyan területre, ahol vannak elérhető közlekedési információk.
	A térkép felbontása olyan értékre van állítva, ahol az ikonok nem jeleníthetők meg.	Gondoskodjon róla, hogy a térkép felbontása olyan legyen, ahol az ikonok megjeleníthetők. ☞ "Közlekedési információ a térképen" (oldal: 8-39)
Az automatikus kerülőút keresési beállítása be van kapcsolva, de a javasolt kerülőút nem kerüli el a bedugult területet.	Nem volt gyorsabb útvonal az elérhető úthálózati és közlekedési információk alapján.	Az automatikus kerülő útvonal keresése funkciót közlekedési dugók kikerülésére tervezték. A leggyorsabb útvonalat keresi figyelembe véve a közlekedési dugókat. Kövesse a javasolt útvonalat. ☞ "Közlekedési információk megtekintése (ha van)" (oldal: 8-38)
Az útvonal nem kerüli ki azt a szakaszt, amely a közlekedési információk szerint építkezés miatt le van zárva.	A navigációs rendszer nem kerüli el az építés alatt lévő útszakaszokat, ha a tényleges munkálatok dátuma és időpontja eltér az előzetesen bejelentettől.	Vegye figyelembe a tényleges feltételeket és kövesse az úton elhelyezett, az esetleges kerülőutakkal kapcsolatos utasításokat. Ha az út le van zárva, használja a kerülőutak keresése funkciót és adjon meg olyan távolságot, amellyel biztosan elkerülheti a lezárt útszakaszt.

Tünetek	Lehetséges okok	Lehetséges megoldások
A rendszer nem működik vagy nem tudja megfelelően értelmezni a parancsot.	A jármű belterében túl nagy a zaj.	Csukja be az ablakokat, vagy utasítsa csendre az utasokat.
	A fűtés/légkondicionáló ventilátorsebessége túl gyors.	Csökkentse a fűtés/légkondicionáló ventilátorsebességét.
	A gépjármű által haladás közben generált zaj túl hangos.	Csökkentse a gépjármű sebességét.
	A hangparancsot halkan mondja ki.	Hangosabban ismételje meg a parancsot.
	A parancs kimondásának időzítése túl korai.	Mondja ki a parancsot azt követően, hogy meggyőződött a következőkről: a hangos utasítás elhangzott, a hang elhangzott, a kijelzőn látható ikon a képernyőn átvált szürkéről narancssárgára.
	A parancsot lassan mondja ki.	Természetesen beszéljen, ne hagyjon szünetet a szavak között.
A rendszer kéri, hogy ismételje meg a parancsot.	A kiejtése nem érthető.	Beszéljen érthetően.
	A parancsot a hang után túl későn mondja ki.	Mondja ki a parancsot 5 másodpercen belül azt követően, hogy meggyőződött a következőkről: a hangos utasítás elhangzott, a hang elhangzott, a kijelzőn látható ikon a képernyőn átvált szürkéről narancssárgára.
	Nem megfelelő parancsot mondott ki.	Mondja ki a parancsot vagy a számot, amely megjelenik a képernyőn.
		Mondja ki a parancsot, amely megjelenik a parancsok listájában.
A rendszer nem megfelelően ismeri fel a számokat.	Túl sok számot mondott ki egyszerre.	A számjegyek között tartson szünetet, hogy a rendszer megfelelően felismerhesse azokat. Amikor egy telefonszámot mond ki, tartson szüntet a körzetszámok, a tárcsázott kódok, stb. között.
Az USB memória nem működtethető hangfelismeréssel.	Az eszköztől függően a rendszer egyes iPhone vagy iPod modelleket USB memóriaként ismerhet fel.	Ez nem hiba.
Az USB/iPod képernyője szürkére vált.	Az audioegység nincs csatlakoztatva.	Csatlakoztasson egy audioeszközt a rendszerhez.

Tünetek	Lehetséges okok	Lehetséges megoldások
Egy hibaüzenet jelenik meg, amikor az USB/iPod eszközről szeretne egy zeneszámot kiválasztani.	A rendszer feldolgozza a zeneszám információt a regisztrációhoz.	A zeneszám információja bekerül a rendszerbe, amikor egy új audioeszközt regisztrál első alkalommal vagy amikor a zeneszám információja az előre regisztrált eszközben megváltozik. Várja meg, amíg a betöltés befejeződik, amely néhány perctől egészen egy óráig is eltarthat.
	A dalok száma meghaladja a csatlakoztatott audio eszköz által eltárolható dalok számát.	Csökkentse a dalok számát az audioeszközön.
	Nincs zeneszám az audioeszközön.	Töltsön fel dalokat a csatlakoztatott audioeszközre. Ha a zeneszámokat az előadó nevével, az album címével, a dal címével, a lejátszási listával, stb. együtt tárolja, a hangfelismeréses keresés elérhető lesz.

11 Index

A

A gépjármű aktuális helyzete ... 8-50
A rendszer indítása ... 3-6
Alap menü ... 3-12
Android Auto ... 10-14, 7-10
– Beállítások ... 7-11, 7-13
– Kompatibilitás ... 7-10
– Működtetés ... 7-11
– Talk to Google ... 7-11
Apple CarPlay ... 10-13, 7-7
– Beállítások ... 7-9
– Kompatibilitás ... 7-7
– Működtetés ... 7-8
– Siri ... 7-8
Audiorendszer
– Beállítások ... 5-27
– Bluetooth® ... 5-6
– Hibaelhárítás ... 10-5
– Óvintézkedések ... 5-2
– Rádió ... 5-2
– Tömörített audiofájlok (MP3/WMA/AAC) ... 5-3
– USB (Universal Serial Bus) ... 5-3

B

Beállítások ... 3-10
– Alapértelmezett ... 3-22
– Audiorendszer ... 5-27
– Billentyűzet ... 3-22
– Célállomások ... 8-14
– Csatlakozások ... 3-16
– Hangerő ... 3-19, 6-12
– Hangfelismerés ... 9-12
– Kijelző ... 3-21
– Közlekedési információk ... 8-40
– Menü ... 3-14
– Mértékegységek ... 3-21
– Navigáció ... 8-49
– Navigálás ... 8-37
– Nyelv ... 3-21
– Óra ... 3-20
– Phone ... 6-10
– Rendszer ... 3-14
– Wi-Fi ... 3-17
Betűk ... 3-10
Biztonság
– Információ ... 8-2
Biztonsági információk ... 1-2, 1-3
Bluetooth® ... 5-6, 6-2
– Csatlakoztatás ... 6-4
– Hibaelhárítás ... 10-10, 10-8
– Hívás ... 6-4, 6-5
– Telefon képernyő ... 6-3
– Üzenetküldés ... 6-6

C

Célállomások ... 8-14
– Beállítás ... 8-14
– Beállítás szélességi/hosszúsági fokkal ... 8-22
– Cím megkeresése ... 8-17
– Címjegyzék ... 8-19
– Előző célpontok ... 8-19
– Érdekes helyek (POI) ... 8-17
– Lakcím ... 8-17
– Munkahely ... 8-17
– Pont a térképen ... 8-22
– Tárolt útvonalak ... 8-21

E

Egyedi, elektromos gépjárművekre jellemző funkciók ... 4-7
Elektromos gépjármű
– Egyedi funkciók ... 4-7
– Li-ion akkumulátor ... 4-10
– Töltőállomással kapcsolatos információk ... 4-6
Energia információ
– Fogyasztás előzményei ... 4-7
– Hatékonyság ... 4-7
– Hibaelhárítás ... 10-4
Érintőképernyő
– Működtetés ... 3-8

F

Folyadékkristályos kijelző ... 10-2

G

GNSS (Global Navigation Satellite System) ... 8-50

Gy

Gyorshívó ... 6-12

H

Hangfelismerés ... 9-2
– Beállítások ... 9-12
– Hibaelhárítás ... 10-21
– Parancsok ... 9-2, 9-4, 9-6

– Számok 9-4
Helyszín eltárolása 8-40
– Elkerülendő területek 8-42
– Kereséssel 8-41
– Szerkesztés 8-44
– Térkép mozgatásával 8-41
– Törlés 8-47
– Útvonalak 8-42
Hibaelhárítás
– Alapvető műveletek 10-16
– Audiorendszer 10-5
– Bluetooth® 10-10, 10-8
– Energia információ 10-4
– Gépjármű ikon 10-16
– Hangfelismerés 10-21
– Hangos navigálás 10-19
– iPod 10-6
– Kihangosítós telefonrendszer 10-10
– Kijelző 10-2
– Közlekedési információk 10-20
– Megtehető távolság 10-3
– Navigáció 10-16
– Rádió (AM) 10-5
– Rádió (DAB) 10-5
– Siri Eyes Free 10-15
– Töltőállomások 10-3
– USB 10-8
– Útvonal tervezése 10-18

I

Információ
– Biztonság 8-2
– Menü 4-2, 7-2
iPod
– Hibaelhárítás 10-6

K

Karakterek 3-10
Kijelző
– Hibaelhárítás 10-2
Közlekedési információk 8-38
– Beállítások 8-40
– Prémium Közlekedési információk 8-38

L

Li-ion akkumulátor információ 4-10
Licencek 1-5

M

Megtehető távolság 4-3
– Hibaelhárítás 10-3
– Kijelző 4-3
Menü
– Információ 7-2
Menüsáv 3-6, 8-2
Működtetés 3-6
– Érintőképernyő 3-8

N

Navigáció
– Beállítások 8-49
– Hibaelhárítás 10-16
– Képernyő 8-2
Navigálás 8-24, 8-54
– Az útvonal szerkesztése 8-34
– Az útvonal törlése 8-30
– Beállítások 8-37
– Célpont vagy útpont 8-34
– Hangos navigálás 8-24
– Kanyarodási lista 8-30
– Képernyők 8-25
– Kitérő útvonal 8-30
– Menü 8-26
– Útvonal preferencia 8-32
– Útvonal újratervezése 8-34
Nem elérhető funkciók 3-13
NissanConnect 7-6

P

Parancsikonok 3-12
Phone
– Beállítások 6-10
– Bluetooth® 6-2
– Csatlakoztatás 6-4
– Gyorshívó 6-12
– Hívás 6-4, 6-5
– Kihangosítós telefonrendszer 6-2
– Üzenetküldés 6-6

R

Rádió 5-2
– Hibaelhárítás 10-5
Rendszer
– Tulajdonságok 2-2

S

Siri 7-14
Siri Eyes Free 7-14
– Hibaelhárítás 10-15

Sz

Számok 3-10

T

Telematika 1-5
Térkép
- 2D 8-4
- 3D 8-6
- Az utak színei 8-6
- Beállítások 8-9
- Felbontás 8-7
- Közlekedési információk 8-13
- Menü 8-13
- Mozgatás 8-6
- Működtetés 8-4
- Típusok 8-4

Térképadatok 8-55
Testreszabás 3-12
Töltőállomás 4-6
- Elérhetőség 4-6
- Hibaelhárítás 10-3
- Ikonok 4-6

U

USB (Universal Serial Bus) 5-3
- Ápolás 5-28
- Hibaelhárítás 10-8

Ú

Útvonal tervezése 8-53

Ü

Üzenetküldés 6-6

V

Védjegyek 1-4

W

Widget 3-12